

СТРАНЫ МИРА

ПОЛНЫЙ ЭНЦИКЛОПЕДИЧЕСКИЙ
СПРАВОЧНИК



УДК 91
ББК 26.8
П 519

Исключительное право публикации книги «Полный энциклопедический справочник. Страны мира» принадлежит ЗАО «ОЛМА Медиа Групп».
Выпуск произведения без разрешения издателя считается противоправным и преследуется по закону.

Оформление переплета С. ЩАВЕЛЕВА

Разработка макета и компьютерный дизайн О. СЕРГЕЕВОЙ

Художники О. КАРЕЛИНА, Г. МЕТЧЕНКО

Научный редактор —
кандидат исторических наук Д. Н. БАКУН

П519 Полный энциклопедический справочник. Страны мира. 2-е издание, исправленное и переработанное. — М.: ОЛМА Медиа Групп, 2013. — 224 с.: ил. + 40 карт.
ISBN 978-5-373-04836-1

В этом красочном, богато иллюстрированном атласе в цветных картах представлены все страны мира, даны описания рельефа их территорий, климатических особенностей, экономического развития и полезных ископаемых, краткие исторические справки, описания и рисунки основных видов животных, птиц, растений, встречающихся на этих территориях.

УДК 91
ББК 26.8

СОДЕРЖАНИЕ

Планета Земля	5
Мировой океан	8
Как читать карты	9

ЕВРОПА

Швеция, Норвегия, Дания, Финляндия	12
Великобритания, Ирландия	18
Нидерланды, Бельгия, Люксембург	24
Франция, Монако	28
Германия	34
Испания, Португалия, Андорра	38
Италия, Ватикан, Сан-Марино, Мальта	42
Швейцария, Австрия, Лихтенштейн	48
Польша, Чехия, Словакия, Венгрия	54
Государства Балканского полуострова	60
Российская Федерация (Россия) и территория бывшего СССР	70
Россия (Европа)	72
Россия (Азия)	76
Эстония, Латвия, Литва, Беларусь, Украина, Молдова	78

АЗИЯ

Абхазия, Южная Осетия, Грузия, Армения, Азербайджан	86
Государства Средней Азии и Казахстан	90
Государства Ближнего Востока	94
Индия, Пакистан, Афганистан, Непал, Шри-Ланка	104
Китай, Монголия, Корея, Тайвань	110
Япония	114
Государства Юго-Восточной Азии	116

АМЕРИКА

Соединенные Штаты Америки	124
Аляска	128
Гавайские (Сандвичевы) острова (США)	129
Канада	130
Мексика и государства Карибского бассейна	136
Бразилия, Колумбия, Перу, Боливия	146
Чили, Аргентина, Парагвай, Уругвай	152

АФРИКА

Северная Африка	158
Западная Африка	168
Центральная и Восточная Африка	176
Южная Африка	186

АВСТРАЛИЯ

Австралия	198
Новая Зеландия	202
Океания	204

АНТАРКТИДА, АРКТИКА

Антарктида	210
Арктика	212

Алфавитный указатель	214
----------------------	-----

ПЛАНЕТА ЗЕМЛЯ



Длина экватора: 40 075 километров

Длина меридианов:

40 008 километров

Диаметр Земли на экваторе:

12 756 километров

Площадь поверхности: около

510 млн кв. километров

Площадь, занятая морями: 71 %

Период вращения вокруг своей оси:

23 часа 56 минут

Скорость вращения на экваторе:

1660 километров в час

Период вращения вокруг солнца:

365 дней 6 часов

Скорость вращения:

29,78 километров в секунду

Наша Земля — третья от Солнца планета Солнечной системы. Она вращается вокруг Солнца со скоростью 29,8 километра в секунду, делая 1 оборот за 365 суток. Расстояние от Земли до Солнца 149 600 000 километров.

Земля имеет форму шара, сплюснутого у полюсов. Вращаясь вокруг Солнца, она одновременно вращается вокруг воображаемой оси, которая проходит от Северного полюса к Южному.

Вращение Земли вокруг оси вызывает смену дня и ночи, а обращение Земли вокруг Солнца — смену времен года.

На поверхности Земли расположены материки, разделенные водными пространствами. Материки, или континенты, представляют собой крупные массивы земной коры, большая часть которых возвышается над уровнем Мирового океана. По мнению современных геологов, материки еще не окончательно сформировались. В расплавленных, раскаленных недрах нашей планеты действуют силы, направляющие движение материков. За миллиарды лет некоторые из них отделились друг от друга. Так разошлись Азия с Африкой, Азия с Америкой. Но сроки жизни людей ничтожны

в сравнении со сроками геологических процессов, меняющих облик Земли, и мы не улавливаем таких перемен.

Разные народы представляли себе Землю по-разному. Древние индусы, например, считали, что Земля лежит на спине гигантского слона, который, в свою очередь, стоит на панцире огромной черепахи. Древние египтяне считали целым миром свою страну, небо казалось им плоской крышей, опирающейся на горы, расположенные на границах Египта. Древние греки думали, что Земля — это остров в широкой реке Океан, над Землей вечное небо, а под ней Тартар — царство мертвых.

Первым предположил, что Земля — шар, Пифагор; Аристотель попытался это доказать, а Эратосфен вычислил ее размеры.



Христофор Колумб (1446–1506), знаменитый мореплаватель, открывший Америку. Имея покровительство королевы Изабеллы, получил 3 маленьких судна, 120 матросов и выговорил себе звание вице-короля всех земель, которые он откроет. В 1492 г. Колумб высадился на острове Сан Сальвадор (ныне о-в Уотлинг, Багамский архипелаг), затем открыл Кубу. В следующей экспедиции открыл Малые Антильские острова, Пуэрто-Рико, Ямайку. В третьем путешествии открыл берег материка Южной Америки и направился затем на Гаити. В четвертом плавании направился от мыса Грасьяс-а-Диос вдоль берега Центральной Америки до Верагуа на Панамском перешейке.



Васко да Гама, португальский мореплаватель (1469–1524). Отплыл 7 июля 1497 г. из Лиссабона, 21 ноября 1497 г. обогнул мыс Доброй Надежды и 20 мая 1498 г. прибыл в Каликут на Малабарском берегу Индии, открыв морской путь в Индию. В сентябре 1499 г. с ценным грузом пряностей вернулся в Португалию. В 1524 г. назначен вице-королем Индии.

География как наука начала развиваться в эпоху Возрождения. Началась эпоха Великих географических открытий, путешественники стали создавать карты.

Путешествие Христофора Колумба привело к открытию в 1492 году Нового Света — Америки, Васко да Гама в 1497–1499 годах проложил морской путь в Индию, кругосветное плавание совершил Фернан Магеллан в 1510–1522 годах, голландцы открыли Австралию, а Витус Беринг и Алексей Чириков открыли Америку, на сей раз с Запада, из Сибири.

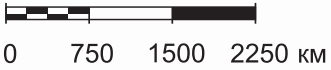
Пытливые исследователи окончательно убедились, что Земля — круглая.



На чертежах, картах и схемах географы-картографы часто изображают Землю в виде **двух полушарий: Восточного и Западного**. Водные пространства и суша на них размещаются неравномерно.



В **Западном полушарии** на 42 000 000 квадратных километров суши ныне живет более 900 000 000 человек.





Ныне существуют **материки**: Евразия, включающая Европу и Азию, Северная Америка, Южная Америка, Африка, Австралия, Антарктида.



В Восточном полушарии площадь континентальной суши и островов превышает 93 000 000 квадратных километров. Численность населения на этой части суши к началу третьего тысячелетия нашей эры приблизилась к 4 700 000 000 человек.

МИРОВОЙ ОКЕАН



Планета, на которой мы живем, это, скорее, планета Океан, чем планета Земля. Ведь площадь Мирового океана более чем в 2 раза превышает площадь всей суши! Если посмотреть на карту полушарий, то станет понятно, что все океаны и моря соединены между собой. Именно поэтому совокупность океанов и морей называют Мировым океаном. Огромная масса воды, разделенная континентами, образует пять океанов: Тихий, Атлантический, Индийский, Антарктический (Южный) и Северный Ледовитый. Самая высокая гора, самая глубокая впадина и самая длинная горная цепь находятся в океанах.



Джеймс Кук (1728–1779), английский мореплаватель. Руководитель трех кругосветных экспедиций, открыл много островов в Тихом океане. В ходе первой Кук выяснил островное положение Новой

Зеландии, открыл Большой Барьерный риф и восточное побережье Австралии. Вторая экспедиция, пытаясь найти Южный материк, достигла $71^{\circ}10'$ южной широты, но земли не обнаружила. В третьей экспедиции открыты Гавайские острова, часть побережья Аляски с заливами Принс-Вильям, Кука, Бристольским и Нортон. Убит и съеден аборигенами.



Фрэнсис Дрейк (1540–1596), английский мореплаватель, вице-адмирал. В 1567 году Дрейк принял участие в морской экспедиции в Вест-Индию. Позднее Дрейк предпринял ряд самостоятель-

ных пиратских рейдов в Вест-Индию. В 1577 году с эскадрой из пяти судов Дрейк отплыл из Плимута, обошел Южную Америку через Магелланов пролив и совершил ряд успешных нападений на испанские колонии тихоокеанского побережья Америки. При этом он впервые обследовал западное побережье Северной Америки вплоть до 48° северной широты. Затем Дрейк пересек Тихий океан, прошел мимо Молуккских островов и в 1580 году вернулся в Плимут с огромной добычей, совершив второе после экспедиции Фернана Магеллана кругосветное плавание.



Фернан Магеллан, (1480–1521), мореплаватель. В 1505–1512 гг. Магеллан участвовал в португальских экспедициях, дважды доходил до Малакки. Магеллан разработал проект плавания западным путем к Молуккским ост-

ровам, который был отклонен португальским королем. В 1517 г. Магеллан предложил этот проект испанскому королю. Назначенный начальником экспедиции, Магеллан 20 сентября 1519 г. отправился в путь и в январе 1520 г. достиг устья Ла-Платы. Не найдя прохода к западу от нее, Магеллан двинулся на юг и проследил более чем на 2000 км берег неведомой земли (которую назвал Патагонией). В результате экспедиции Магеллана были доказаны шарообразность Земли и наличие единого Мирового океана.

ИНДИЙСКИЙ ОКЕАН

Индийский океан — третья по величине часть Мирового океана. Еще в древности свое название океан получил от страны Индия, берега которой омывает. К бассейну Индийского океана относятся три моря — Красное, Аравийское, Андаманское. Над поверхностью океана поднимается один из самых больших островов — Мадагаскар.

ТИХИЙ ОКЕАН

Тихий, или, как его часто называют, Великий океан, самый большой океан на планете. Он почти со всех сторон опоясан вулканами. Его площадь составляет чуть меньше половины всего Мирового океана. Максимальная ширина Тихого океана приближается к половине

окружности Земли. Во время первой кругосветной экспедиции, которую возглавлял испанский мореплаватель Фернан Магеллан, океан ни разу не проявил свой строптивый нрав, за что и получил совершенно неоправданное название «Тихий».

АТЛАНТИЧЕСКИЙ ОКЕАН

Атлантика была единственным океаном, известным жителям Европы в далеком прошлом. По имени древнегреческого титана Атланта, который держал на своих плечах небесный свод, и назван Атлантический океан. К его бассейну относится тринадцать морей. Четырнадцатое море — это Саргассово море, лишенное берегов. Атлантический океан — второй по величине после Тихого.


СЕВЕРНЫЙ ЛЕДОВИТЫЙ ОКЕАН

Северный Ледовитый океан находится почти внутри сплошного материкового кольца. Его объем составляет лишь 1 % всего Мирового океана. Самая глубокая точка Северного Ледовитого океана — 5450 м. Дно океана изучено сравнительно мало.

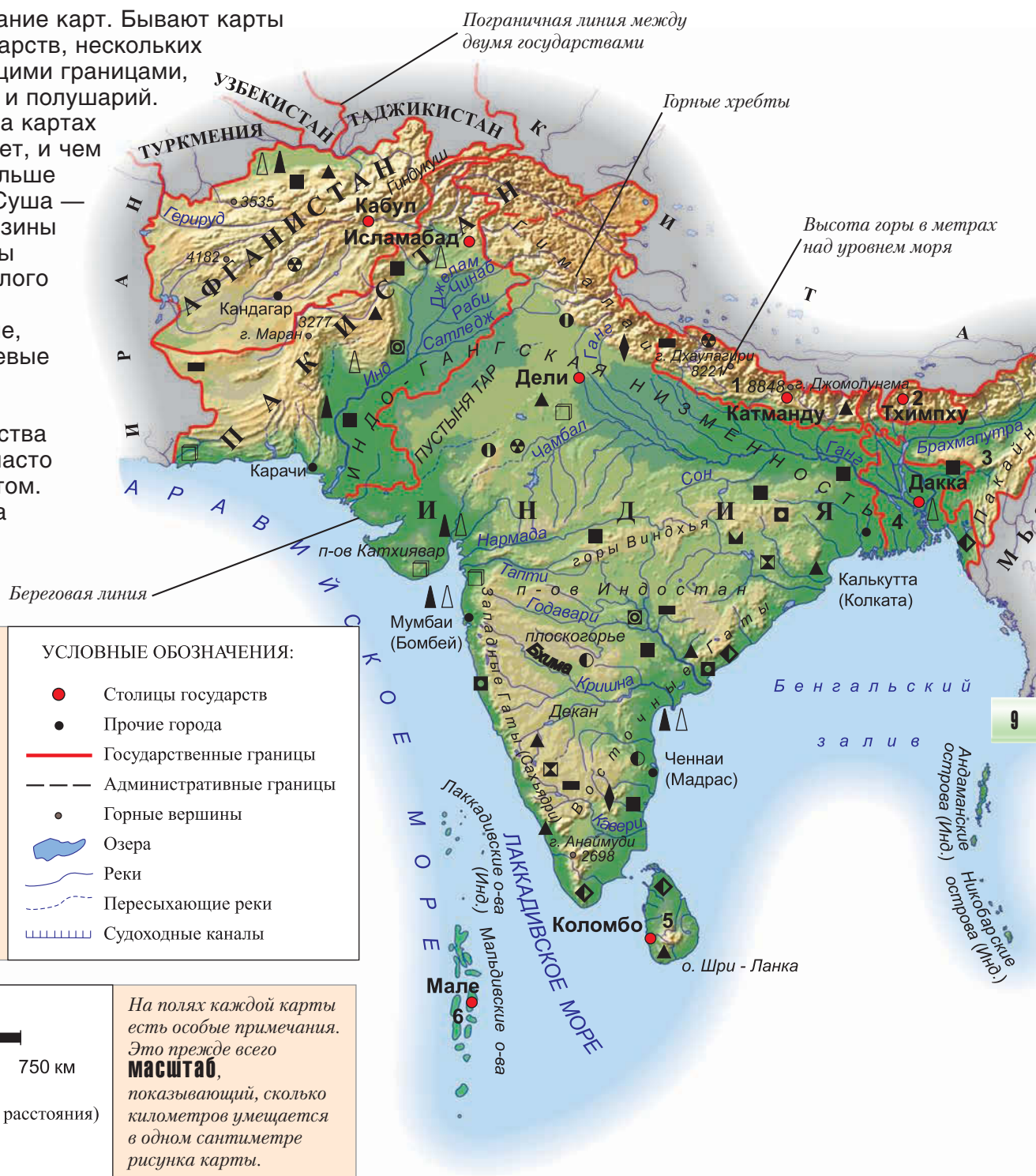
ЮЖНЫЙ ОКЕАН, ИЛИ АНТАРКТИЧЕСКИЙ

Пятый океан омывает берега Антарктиды, поэтому его часто называют Антарктический. В нем обитают самые крупные в мире киты, сейчас находящиеся на грани исчезновения. Зимой вода у берегов замерзает, но сильный ветер, поднимая огромные волны, ломает лед.


КАК ЧИТАТЬ КАРТЫ



Атлас — это собрание карт. Бывают карты отдельных государств, нескольких государств с общими границами, карты мира, материков и полушарий. Водные пространства на картах окрашены в голубой цвет, и чем темнее оттенок, тем больше глубина в этом месте. Суша — тоже разных цветов: низины темно-зеленые, равнины зеленые, но более светлого цвета, возвышенности и горы — светло-желтые, желтые, светло-коричневые и коричневые. На картах какого-то определенного государства сопредельные страны часто обозначены серым цветом. Антарктика, Антарктида и ледники — белые.




Помогают ориентироваться в картах надписи на них и **условные знаки**, которые обычно приводятся в начале атласа. Это красные линии государственных границ, пунктиры внутренних административных границ, значки, обозначающие месторождения, горные вершины, вулканы, пустыни, железные и автодороги и так далее.



На полях каждой карты есть особые примечания. Это прежде всего **масштаб**, показывающий, сколько километров умещается в одном сантиметре рисунка карты.

ПОЛЕЗНЫЕ ИСКОПАЕМЫЕ

■ Каменный уголь	▣ Хромитовые руды	▼ Никелевые руды	◆ Молибденовые руды
□ Вольфрамовые руды	○ Оловянные руды	▣ Алюминиевые руды	+ Асбест
▣ Бурый уголь	○ Ртутные руды	▲ Кобальтовые руды	● Фосфориты
▲ Нефть	⊕ Платина	■ Медные руды	▣ Слюда
△ Природный горючий газ	☆ Алмазы	⊕ Полиметаллические руды	□ Калийные соли
▲ Железные руды	▲ Графит	● Золото	▣ Торф
▼ Марганцевые руды	⊕ Серебро	⊕ Урановые руды	□ Поваренная соль



[Австрия](#)

[Албания](#)

[Андорра](#)

[Беларусь](#)

[Бельгия](#)

[Болгария](#)

[Босния и Герцеговина](#)

[Ватикан](#)

[Великобритания](#)

[Венгрия](#)

[Германия](#)

[Греция](#)

[Дания](#)

[Ирландия](#)

[Исландия](#)

[Испания](#)

[Италия](#)

[Латвия](#)

[Литва](#)

[Лихтенштейн](#)

[Люксембург](#)

[Македония](#)

[Мальта](#)

[Молдова](#)

[Монако](#)

[Нидерланды](#)

[Норвегия](#)

[Польша](#)

[Португалия](#)

[Россия](#)

[Румыния](#)

[Сан-Марино](#)

[Сербия](#)

[Словакия](#)

[Словения](#)

[Украина](#)

[Финляндия](#)

[Франция](#)

[Хорватия](#)

[Черногория](#)

[Чехия](#)

[Швейцария](#)

[Швеция](#)

[Эстония](#)

ЕВРОПА



Европа занимает часть Евразии к западу от Уральских гор и на север от Кавказских гор и Мраморного моря. Почти две трети территории Европы — холмистая равнина, простирающаяся от Урала через Россию, Польшу, Германию до Бискайского залива на западе. На севере Европы расположены возвышенности Скандинавии, на юге — горные районы Кавказа, Балкан, Альп, Апеннин, Пиренеев. Берега Европы омываются на западе водами Бискайского залива (Атлантический океан), Северного, Балтийского и Норвежского морей, на севере — Белого и Баренцева морей, Северного Ледовитого океана, на юге — Средиземного, Черного, Азовского и Каспийского морей.

Европу иногда называют «Старый свет». Она давно обжита и исследована. Здесь зародились и развивались древнейшие цивилизации. Однако длительная, часто хищническая деятельность человека сильно изменила первозданную природу. Вырублены леса, распаханы степи, которые являлись естественной средой обитания животных, истреблено много видов зверей и птиц. В результате нарушено экологическое равновесие.

В Европе не осталось мест, куда бы не ступала нога человека и где бы не наблюдалось разрушительных следов цивилизации. Мало кто знает, что две с половиной тысячи лет назад, во времена Александра Македонского, на территории нынешней Центральной Турции (Анатолии) был густой лесной край, а сегодня там в основном

каменистые степи. За прошедшее время Анатолия была почти полностью лишена леса, который пошел, естественно, прежде всего на отопление и строительство. То же самое происходило в Греции, Испании и Италии, где в течение многих тысячелетий беспорядочно вырубались леса.

В Европе выделяются три природных области: Северная, Средняя и Южная. В Северной Европе морской климат со сравнительно теплой зимой и прохладным летом. В тундре преобладает скудная низкорослая растительность, мхи и лишайники, обитают лемминги, песцы, горностаи, северные олени, а по берегам холодных морей тюлени и белые медведи. В сменяющих тундру лесах растут пихты, ели, сосны, дубы, ясени, березы, водятся лисицы, зайцы, белки, куницы, выдры, бурундуки, тетерева, дятлы, глухари, клесты. В Средней Европе чередуются равнины и горы, климат неустойчивый. В зонах смешанных и широколиственных лесов растут бук, граб, вяз, ольха, ясень, липа, осина, береза, обитают косули, кабаны, благородные олени, лоси.

В Южной Европе средиземноморский климат с жарким сухим летом и дождливой зимой. Здесь преобладают жестколистные вечнозеленые леса и кустарники, где прижились дуб, лавр, дикая маслина, пиния, кипарис, мирт. Из диких животных хорошо сохранились козы, бараны, кролики, а из птиц — голубая сорока, испанский воробей, крупные хищные птицы; много рептилий.

ШВЕЦИЯ, НОРВЕГИЯ, ДАНИЯ, ФИНЛЯНДИЯ

Норвегия, Швеция и северо-западная часть Финляндии находятся на северо-западе Европы, на Скандинавском полуострове. С ним соседствуют полуостров Ютландия и острова Датского архипелага, где расположена Дания. Швецию, Норвегию и Данию обычно называют Скандинавией, подчеркивая их общую историю, древнее родство народов, схожесть национальных языков (индоевропейской и германской групп) и традиций. При этом жители Финляндии, граничащей со Швецией и Норвегией, принадлежат к народам другой языковой группы — угро-финской. Но и в Финляндии живет примерно 30 % людей, которые говорят по-шведски и считают этот язык родным.

Черный дрозд — национальная птица Швеции. Дрозды очень подвижны, ловки и умны. По земле они проворно передвигаются большими прыжками. Большие же расстояния перепархивают с помощью крыльев. Пища дроздов состоит из насекомых, слизи и червей, а осенью и зимой также из ягод. Некоторые виды дроздов питаются омегой. В древности считали, что омега размножается благодаря дроздам.



Северные олени поедают лишайники, особенно ягель, в изобилии растущий в тундре. Северный олень во многих отношениях уникален. У него очень большие копыта, которые могут сильно раздвигаться, увеличивая опорную поверхность ноги на снегу или топком грунте. Между копытами растет густая жесткая шерсть, которая препятствует скольжению. Рога есть не только у самцов, но и у самок.





Территория: 450 тыс. кв. км
Население: 9,5 млн человек (2011 г.)
Столица: Стокгольм
Официальный язык: шведский
Денежная единица: крона (100 эре)
Государственный строй: конституционная монархия
Законодательный орган: Риксдаг (парламент)
Религия: христианство (протестантизм, лютеранство)
 Входит в Евросоюз

Около 2000 лет назад на землю современной Швеции пришли германские племена, от которых и ведут происхождение шведы. Живут в Швеции также и потомки исконных обитателей этих земель — саамы, или лопари, обитающие за Полярным кругом.

Единое шведское королевство было создано в XI в. В XII–XIV вв. шведские феодалы завоевали Финляндию, которая принадлежала Швеции до 1809 г. В 1397 г. Швеция объединилась с Данией и Норвегией, что привело к господству Дании. Независимость от датчан наступила в 1523 г.

Швеция — монархия. Королевская семья правит страной совместно с парламентом. Более 100 лет Швеция сохраняет нейтралитет: страна не участвует в войнах.

Население Швеции по национальному составу достаточно однородно: более 80 % составляют шведы, национальное меньшинство — лопари, около миллиона иммигрантов из стран «третьего мира». Так что за последние два-три десятилетия Швеция превратилась из одноязычного и этнически цельного общества в многоязычное общество с рядом этнических меньшинств (более ста).

Национальные черты шведов — рационализм, тщательность в исследовании подходов к решению проблем, способность избегать конфликтов. Шведы — самодисциплинированные и замкнутые люди, сторонящиеся эмоциональных крайностей. С детства шведам внушается понятие об ответственности перед обществом.

Швеция входит в число двадцати наиболее развитых стран мира. Она

выделяется высокими экономическими и социальными достижениями. Здесь один из самых высоких показателей дохода на душу населения, но зато и самые высокие в мире налоги.

Швеция богата лесом и водой, залежами железных, урановых, медных, цинковых и свинцовых руд. Экономическую мощь страны составляют машиностроение, железорудная и сталелитейная промышленность, химическая и целлюлозно-бумажная отрасли. Развито сельское хозяйство, которое обеспечивает 90 % потребления страны продуктами питания. Знаменита Швеция и своими автомобилями. Такие марки, как «Вольво» и «Сааб», известны во всем мире и славятся своей надежностью.

Швеция — самая крупная по территории из скандинавских стран — традиционно делится на три региона: Норланд, который составляет почти 50 % территории — на севере, Свеланд и Гёталанд — на юге.

На севере и западе страны расположены Скандинавские горы. Плоскогорье Норланд на севере понижается от Скандинавских гор к Ботническому заливу. Норланд разделен разломами, в которых располагаются речные и озерные долины.

В стране много озер, около 9 % территории Швеции занято ими. Наиболее крупные — Веттерн, Венерн, Ельмарен и Меларен. Реки, короткие и полноводные Даль-Эльвен, Турне-Эльв, Клар-Эльвен, отличаются уклонами, порогами и водопадами.

200 ледников и следы древнего оледенения свидетельствуют о том, что Швеция подвергалась нашествию льдов.

Климат в Швеции в основном умеренный, поскольку на него сильно влияет теплое течение Гольфстрим. Оно, в сочетании с западными ветрами, позволяет выращивать картофель и зерновые даже на Крайнем Севере.

Гольфстрим — система теплых океанских течений, простирающаяся на 10 000 км от полуострова Флорида до Шпицбергена и Новой Земли. Оно имеет важнейшее значение в поддержании относительно теплого и мягкого климата Европы.

Суровые погодные условия лишь на севере Швеции, где проходит Полярный круг. Здесь короткое лето и долгие снежные зимы с морозами. В юго-западных областях страны климат гораздо мягче, он влажный, морской, выпадающий снег быстро тает.

50 % территории страны занимают таежные леса: сосны и ели, перемежающиеся березами и осинами. Южнее тайга сменяется хвойно-широколиственными лесами, а южную оконечность страны Сконе покрывают широколиственные леса из дуба и бука.

Около 14 % территории занято болотами (в Норланде), 15 % территории составляет тундра.

В лесах обитает особенно много лосей, встречаются северные олени, бурые медведи, волки, рыси, белки, куницы. На юге Швеции можно увидеть ежей и барсуков. В тундре распространены россомахи, песцы, лемминги. Много водоплавающих птиц, в озерах и реках — рыба промыслового значения (лосось, форель, окунь, щука).



Лопари (саамы) в национальных костюмах. Самоназвание народа — саами, самм. Финны и русские называли их лопарями (что в переводе с финского означает «жители окраинной земли»). Живут в Норвегии, Швеции, Финляндии, а также в России.





Территория: 385,2 тыс. кв. км
Население: 4,9 млн человек (2011 г.)
Столица: Осло
Официальный язык:
 норвежский, саамский
Денежная единица: норвежская
 крона (100 эре)
Государственный строй:
 конституционная монархия
Религия: христианство
 (протестантизм, лютеранство)

По древнескандинавски слово «Нордвэг» означает «северный путь». Жизнь норвежцев тесно связана с морем. Норвежские викинги славились как искусные мореходы. Они заняли Исландию, побережье Гренландии, острова северной Атлантики. Их набегам подвергались все приморские страны Западной Европы.

С начала XIX и до начала XX в. государства Швеция и Норвегия были частями единого королевства. По решению антинаполеоновской коалиции между странами

была заключена уния. В 1905 г. Норвегия обрела статус независимого государства.

Норвегия омывается водами Атлантического и Северного Ледовитого океанов. В Северном Ледовитом океане Норвегии принадлежит остров Шпицберген, в Атлантике — остров Ян-Майен с прилежащими к нему островками.

Скалистый арктический архипелаг **Шпицберген**, включающий более тысячи островов, на 60 % покрыт льдами. Коренного населения на архипелаге Шпицберген нет. Здесь проживают около трех тысяч норвежских, российских и украинских шахтеров, добывающих каменный уголь. Глава острова Шпицберген — губернатор, которого назначает король. Связь с архипелагом осуществляется через города Тромсё в Норвегии и Мурманск в России.

Скандинавские горы составляют большую часть территории Норвегии. Горы покрыты сосновыми и еловыми лесами. На вершинах гор господствуют тундра и лесотундра. Массивы гор изрезаны долинами горных рек.

В южной части Скандинавских гор господствуют плоскогорья — фьельды с заостренными вершинами — нунатаками.

На севере Норвегии раскинулось низкое (около 400 м) плоскогорье Финмаркен с вершинами до 1139 м.

Побережье Норвегии очень живописно, оно изрезано многочисленными фьордами с крутыми скалистыми берегами.

Около 3000 квадратных километров территории страны занимают ледники, много озер ледникового происхождения.

Фьельды — платообразные вершинные поверхности гор, покрытые шапками ледников или тундровой растительностью.

Нунатаки — изолированные скалы, выступающие над поверхностью ледника.

Фьорды — узкие глубокие морские заливы с высокими крутыми скалистыми берегами.



Типичный норвежский пейзаж. Скала **Прикестолен** (в переводе «кафедра проповедника») находится в Лисе-фьорде. Размер площадки на вершине скалы 25х25 метров, там даже устраивают народные праздники с танцами.



Викинги — морские разбойники, совершавшие в IX–XI вв. походы протяженностью до 8000 км. На востоке достигали границ Персии, а на западе — Северной Америки. Викинги безжалостно грабили и захватывали чужие земли. В некоторых случаях они поселялись в завоеванных странах и становились их правителями. Они широко распространились по Руси и, спустившись по рекам к Черному и Каспийскому морям, даже угрожали Константинополю.



Птичьи базары — массовые колониальные гнездовья морских птиц обычно на морских прибрежных скалах. Иногда насчитывают сотни тысяч птиц.

15

Климат Норвегии умеренно морской, на Крайнем Севере субарктический. Летом часто бывают дожди и туманы. Зимой омывающие берега Норвегии моря не замерзают.

Население страны на 97 % состоит из норвежцев, проживают в Норвегии и саамы (лопари), коренные обитатели Заполярья. Большая часть населения говорит на классическом литературном языке — риксмол, который сложился на основе датского языка.

Норвегия — развитая индустриально-аграрная страна, обладающая значительными природными ресурсами. В Норвежском море были открыты месторождения нефти и газа. Разведочное бурение и добычу этих полезных ископаемых ведут с самоходных морских платформ.

Среди традиционных отраслей хозяйства Норвегии — рыболовство и рыбоконсервная промышленность (норвежцы торгуют сушеной и соленой рыбой с XIII в., а рыболовный флот Норвегии самый современный в мире), добыча и переработка руд черных и цветных металлов, судостроение, морская торгов-

ля и нефтедобыча. Нефть выкачивают с больших платформ, помещенных прямо в Северном море. Страна очень зависима от вывоза своих товаров на экспорт. Прежде всего это нефтепродукты и рыба.

Животный и растительный мир Норвегии приспособлен к северным суровым условиям. Леса на Скандинавском полуострове в основном таежные: ели и сосны. На юге тайгу сменяют хвойно-широколиственные леса из дуба и бука.

В горах Норвегии преобладает горно-таежная растительность, выше ее сменяет березовое криволесье, переходящее в тундру. В тундре живут северные олени, россомахи, песцы и лемминги. Леммингов еще называют «пеструшками». Зверьки зимой не впадают в спячку, размножаются даже в стужу: рождается обычно до десятка детенышей. Питаются лемминги травой, корой деревьев, мхами.

Моря, омывающие берега Норвегии, богаты промысловой рыбой: треской, лососем, форелью, окунем, салакой. На прибрежных скалах гнездится множество морских птиц, устраивающих птичьи базары.



Исландия с давних пор славится своими **горячими источниками**, кипящими реками и гейзерами. Интересен знаменитый Большой Гейзер с диаметром бассейна около 18 м. Извержения Большого Гейзера повторяются через каждые 20–30 ч и длятся около 3 ч. Высота фонтана достигает 30 м. Жители суровой Исландии используют горячие источники для выращивания в теплицах овощей и фруктов. Столица Исландии Рейкьявик и большинство городов и поселков полностью отапливаются водами горячих источников.



Территория: 43 тыс. кв. км (без Гренландии)
Население: 5,56 млн человек (2011 г.)
Столица: Копенгаген
Официальный язык: датский, немецкий
Денежная единица: датская крона (100 эре)
Государственный строй: конституционная монархия
Законодательный орган: Фолькетинг (однопалатный парламент)
Религия: христианство (протестантизм, лютеранство, католицизм)
 Входит в Евросоюз

Германские племена ютов, англо-герулов, в последние века до начала нашей эры осевшие на территории современной Дании, в середине V в. начали переселяться в Британию. На территорию Дании пришли даны, ставшие подавляющим по численности племенем.

Длительное время Дания, Норвегия и Швеция составляли союз, в котором Королевство Дания занимало главенствующее место. В 1949 г. в Дании провозглашена конституционная монархия.

Дания — самая южная из скандинавских стран. Ей принадлежат Фарерские острова в Норвежском море и крупнейший в мире остров Гренландия. Гренландия больше Дании почти в 60 раз и покрыта щитом вечных льдов, толщина которых порой превышает километр. С берегов в океан обрушивается более 10 000 айсбергов в год. Течения уносят плавающие горы льда в теплые воды. Древние скандинавы назвали остров «зеленой страной», увидев в полярных морях береговую линию, поросшую травой на свободном ото льда участке. На этой полоске земли с растительностью живут около 60 тысяч эскимосов и датчан. Остров пользуется внутренним самоуправлением.


Фарерские острова — владение Дании в Норвежском море. Оно состоит из 18 обитаемых и ряда необитаемых островов. Принадлежат эти острова Дании с 1380 г., а с 1948 г. пользуются внутренней автономией. Население островов занимается преимущественно рыболовством.

Датчане составляют 98 % населения страны, на юге Ютландии проживают немцы, на Фарерских остро-

вах — фарерцы. Язык фарерцев относится к германской группе индоевропейских языков.

Дания — экономически процветающая страна. В Северном море добывают газ и нефть. На суше полезных ископаемых немного. Ведущие отрасли промышленности — машиностроение, пищевая, химическая, текстильная, производство пива. А сельское хозяйство эффективно до такой степени, что 5 % датчан производят объем продукции, в три раза превышающий потребность населения в пищевых продуктах. Любопытная деталь: в свое время в Дании был введен закон, по которому фермеры, не сдающие больше молока, чем в прошлом году, получали компенсацию из бюджетных источников.

Рельеф страны равнинный. На севере — низкие берега с дюнами, отделяющими лагуны от Северного моря; на западе полуострова Ютландия песчаные и моренные равнины; на востоке холмы с многочисленными озерами. Холмы чередуются с равнинами, много небольших рек (главная из которых — Гудено) и проточных озер ледникового происхождения.



Памятник Русалочке — героине сказки Х.-К. Андерсена был установлен на набережной Лангелинии в Копенгагене в 1913 г. 165-сантиметровую бронзовую скульптуру весом 175 кг создал скульптор Э. Эриксен по заказу датского пивовара К. Якобсена. Памятник за время его существования неоднократно пытались изуродовать. Русалочке дважды отбивали голову, несколько раз ее обливали краской, а однажды отпилили правую руку.

Дюны — название форм скопления из песка, созданных ветром. Высота дюн от нескольких метров до 100 м. Дюны под воздействием ветра перемещаются до нескольких метров в год.

Морены — огромные камни и каменные россыпи, в древности принесенные на равнины ледниками с гор. За ними тянутся русла — следы этих событий.

Климат Дании морской, с мягкой зимой и прохладным летом. Часто бывают туманы.

В Дании растительный мир сильно изменен человеком. Большую часть страны занимают сельскохозяйственные угодья. Леса на востоке в основном культурные, высаженные человеком, занимают около 10 % территории. На западе имеются остатки вересковых пустошей и вторичные насаждения сосны и ели.


В лесах встречаются лани, благородные и пятнистые олени, зайцы, грызуны. На побережье гнездится множество видов морских птиц.



Территория: 338,15 тыс. кв. км
Население: 5,4 млн человек (2011 г.)
Столица: Хельсинки
Официальный язык: финский, шведский
Денежная единица: евро (100 евроцентов)
Государственный строй: парламентская республика
Законодательный орган: однопалатный парламент
Религия: христианство (протестантизм, лютеранство, православие). Входит в Евросоюз

Территория Финляндии была заселена разными племенами уже в I тысячелетии н. э. Финны заняли юг, емь поселились на озерной равнине, карелы обосновались на востоке, в лесах. В 1115–1300 гг. страну постепенно завоевали шведы. С 1809 г. Великое княжество Финляндия входило в состав России. Независимость Финляндия обрела в 1917 г.

В Лапландии за Полярным кругом живут саамы (лопари). История этого народа насчитывает не менее



Главные достопримечательности Финляндии — поэтически прекрасная северная природа, удивительные по чистоте воздух и вода. Финляндия — страна **60 000 озер**, крупнейшие из которых Сайма, Инари и Пяйянне.

17

4 тысяч лет. Потомки финских племен — современные финны составляют 94 % населения страны. Также в Финляндии живет около 300 тысяч шведов.

Финляндия (по-фински — Суоми) — страна озер. Их насчитывают около 60 000.

Полезными ископаемыми Финляндия небогата. Есть небольшие залежи меди, железной руды, никеля, гранита, мрамора. Зато месторождение цинка — крупнейшее в мире. На верфях сооружаются пассажирские и грузовые суда, в лесах заготавливается древесина для производства бумаги. Машиностроительные заводы выпускают механизмы и оборудование для лесозаготовок, гидроэлектростанций, бумагоделательных предприятий. Финская бумага, которая производится в основном из российского леса, обладает высочайшим качеством. В последнее время популярность во всем мире приобрели финские мобильные телефоны «Нокиа», а также другая бытовая техника.

Поверхность Финляндии равнинная, что облегчило ее хозяйственное

освоение. Треть территории страны расположена не выше 100 м над уровнем моря. Береговая линия Финляндии отличается своей неровностью и множеством островов — шхер.

Шхеры — небольшие скалистые острова около невысоких и извилистых берегов морей и озер.

На холмистых равнинах Финляндии видны признаки древних оледенений: обкатанные валуны, сглаженные скалы — «бараньи лбы», песчано-галечные гряды. Леса, главным образом хвойные, к северу переходят в мшистые тундры. Ни в одной стране мира нет такого количества болот, как в Финляндии. Они бережно сохраняются для поддержания равновесия в природе.

Климат страны умеренный, континентальный. Преобладают западные ветры с частыми циклонами. Средние температуры всех сезонов гораздо выше, чем в более восточных районах на тех же широтах.

Циклон — область пониженного давления в атмосфере. Характеризуется системой ветров, дующих по часовой стрелке в Южном полушарии и против часовой стрелки в Северном. Погода при циклоне пасмурная с сильным ветром.

На юге страны зима мягкая, с частыми оттепелями, лето довольно теплое; на севере зима более снежная и затяжная, а лето прохладное.

Наиболее плодородные районы Финляндии состоят из осадков последниковых водоемов — глины, суглинка и супесей. Такие районы особенно распространены в приморской полосе на юге и частично на западе.

Природа Финляндии поражает своей красотой и своеобразием.

В прибрежных водах водятся тюлени. Реликт ледникового периода — сайменский кольчатый тюлень водится только в Финляндии. В лесах обитает много лосей, встречаются северные олени, бурые медведи, волки, лисицы, рыси, белки, куницы.

ВЕЛИКОБРИТАНИЯ, ИРЛАНДИЯ

Издавна Англию величали владычицей морей. Ее колонии и зависимые от нее страны находились во всех частях света от Америки до Австралии. Флот Британии на протяжении нескольких веков был самым мощным в мире. В 1931 г. было создано Британское Содружество Наций, которое объединило в составе Великобритании ее бывшие доминионы и колонии, получившие независимость. Первые доминионы в Содружестве: Канада, Австралийский союз, Новая Зеландия. Под контролем Великобритании остаются Гибралтар, Ангилья, Бермудские острова, Британские Виргинские, Фолклендские и другие острова. В течение нескольких веков английская корона владела также и Ирландией.



Увидеть **выдру** или ее следы, похожие на гусиные, чаще всего можно только вблизи водоемов. Под водой выдра может находиться до 5 минут. Нырять она мгновенно, часто с сильным всплеском, но если нужно, уходит под воду совершенно бесшумно.

Жаворонки — наземные птицы, обитатели открытых пространств. Они кормятся на земле всевозможными насекомыми, главным образом кузнечиками и жуками. Взрослые птицы, чтобы скрыть местоположение гнезда, покидают его «пешком»: отбегут на несколько метров и лишь потом взлетают.



Вальдшнеп — лесная птица. Населяет леса с густыми кустарниками, болотцами, мелкими ключами и речками. Самка сооружает гнездо без участия самца. Оно помещается чаще всего под защитой кустарника, около пня или ствола дерева и маскируется нависающими ветками или пучком травы. В случае опасности самка может переносить своих птенцов на другое место. Птица либо перетаскивает птенца на бегу в клюве, либо зажимает его между телом и согнутыми приподнятыми плюснами и летит с ним.



О ландышах сложено много легенд. Один из древнегреческих мифов гласит, что цветки ландыша — это капли пота богини охоты Дианы. Ландыш растет во влажных местах в лесу.



Содружество Наций — ассоциация независимых государств, ранее входивших в Британскую империю, признающих британского монарха в качестве символа свободного единения. В Содружество входят: Великобритания, Канада, Австралия, Новая Зеландия, Южно-Африканская Республика, Индия, Пакистан, Шри-Ланка, Гана, Малайзия, Сингапур, Кипр, Нигерия, Сьерра-Леоне, Танзания, Ямайка, Тринидад и Тобаго, Уганда, Кения, Замбия, Камерун, Мозамбик, Намибия, Малави, Мальта, Гамбия, Ботсвана, Гайана, Лесото, Барбадос, Маврикий, Свазиленд, Науру, Тонга, Западное Самоа, Фиджи (членство приостановлено), Бангладеш, Багамские Острова, Гренада, Папуа — Новая Гвинея, Сейшельские Острова, Соломоновы Острова, Тувалу, Доминика, Сент-Люсия, Кирибати, Сент-Винсент и Гренадины, Белиз, Антигуа и Барбуда, Мальдивская Республика, Сент-Кристофер и Невис, Бруней, Вануату, Руанда.



На гранитных плато юго-запада Англии часто встречаются **останцы** — скалы, в результате выветривания принявшие причудливые формы.

ВЕЛИКОБРИТАНИЯ



Территория: 244,7 тыс. кв. км

Население: 62,69 млн человек (2011 г.)

Столица: Лондон

Официальный язык: английский, в Уэльсе — английский и валлийский

Денежная единица: фунт стерлингов (100 пенсов)

Государственный строй: парламентская монархия

Законодательный орган: двухпалатный парламент

Религия: христианство (англиканство)

Входит в Евросоюз

В I тысячелетии до н. э. территорию современной Великобритании заселили кельты. В I в. н. э. эти земли завоевали римляне, а затем — англосаксы. Примерно с VI в. южная часть Британии стала называться Англией. В XI в. Англию завоевали пришельцы из Нормандии (северо-запад Франции) под началом Вильгельма I, после битвы при Гастингсе (1066 г.). После этого началось становление единого государства и развитие современного английского языка. Долгое время придворным языком оставался французский, что привнесло в английский язык огромное количество слегка искаженных французских (а по сути, латинских) слов и выражений.

Соединенное Королевство Великобритании и Северной Ирландии состоит из четырех исторических национальных областей: Англии (39 графств и 7 метрополитенских графств), Уэльса (8 графств), Шотландии (9 районов) и Северной Ирландии (26 округов). Особый ре-



Стоунхендж — самое знаменитое древнее сооружение Великобритании.

Эти вертикально стоящие огромные серые камни возвышаются над равниной Солсбери. По одной из наиболее популярных теорий происхождения Стоунхенджа, он служил календарем, уведомляя древних земледельцев, когда пахать и сеять, так как некоторые из каменных арок ориентированы на восход в дни летнего и зимнего солнцестояния, а также весеннего и осеннего равноденствия.

жим установлен для острова Мэн и Нормандских островов.

Уэльс — административно-политическая часть Великобритании — занимает полуостров Уэльс и близлежащий остров Англси. Уэльс завоеван Англией в XIII в. С тех пор наследники английского престола носят титул «принца Уэльского».

Великобританию называют страной дождей и туманов. Ее климат определяется теплым течением Гольфстрим. Климат здесь мягкий, влажный, океанический, но в гористой Шотландии, на севере острова, случаются и сильные морозы, а снег лежит с ноября по май. Самые «мокрые» города — Ливерпуль и Манчес-

тер, где дожди идут более 200 дней в году. А вот знаменитые лондонские туманы, возникавшие из-за соединения печного дыма с влажным воздухом, постепенно перестали быть «знаком» города, по мере того, как вместо печей и каминов в домах стали устанавливать центральное отопление или электрические нагреватели. Дыма за последние полтора века в Лондоне стало намного меньше.

Считается, что характер британцев сдержанный, холодный. Думают, что типичный британец проводит свободное время в благочинном клубе. Но это далеко не всегда так. Они способны и на безудержное веселье в пабах, и даже на массовые беспорядки.

рядки на стадионах. Синдром «английского болельщика» знаком многим европейским городам, где проходят футбольные матчи.

При этом шотландцы, валлийцы, корнуольцы зачастую считают себя «особенными британцами», имеющими мало общего с англичанами по обычаям и нравам.

Клуб — понятие, родившееся в Англии еще три века назад. Это заведение, объединяющее людей одних интересов или одного общественного положения, куда приходят выпить кофе, виски, побеседовать со знакомыми или просто почитать любимую газету.

Паб — традиционная английская пивная, куда обычно приходят только завсегдатаи.

Богатая событиями история Великобритании отразилась во множестве памятников.

Комплекс Стоунхендж на юге Англии был возведен между 2700 и 1400 гг. до нашей эры. Считает-

ся, что это мегалитическое сооружение служило астрономической обсерваторией и гигантским календарем. Многие английские города были основаны римскими завоевателями, затем свой след в архитектуре оставили норманны. Потом романский и норманнский стили сменила английская готика (пример: Вестминстерское аббатство). В начале XVII в. господствовал стиль барокко. Образец «английского барокко» — собор св. Павла в Лондоне. Далее на смену барокко пришел викторианский стиль — Букингемский дворец.

Почти все города Великобритании славятся архитектурными и историческими памятниками. Лондон включен в список Всемирного наследия.

Великобритания — высокоразвитая индустриальная держава. Она занимает лидирующие позиции в мире по объему производства во многих отраслях, торговому обороту и затратам на науку. Англия была лидером в создании первых текстильных фабрик, металлургических и машиностроительных заводов. Недаром в 1698 г. молодой Петр I четыре месяца провел в Лондоне, вникая в секреты английских корабелов.



По улицам Лондона по-прежнему курсируют двухэтажные красные автобусы-**даблдекеры** и черные **кэбы** — так по традиции называют лондонские такси.



20



В Вестминстерском аббатстве

представлена королевская, аристократическая, военная и политическая история Англии. Здесь находятся могилы королей, государственных деятелей, знаменитых людей (Елизаветы I, Марии Стюарт, И. Ньютона, Ч. Дарвина, Ч. Диккенса, У. Черчилля и др.).



Тауэрский мост был возведен в 1895 г. В первый месяц существования моста его приходилось разводить по 30–40 раз в день. А чтобы пешеходы не страдали, были предусмотрены мостики между двумя башнями, на которые можно было подняться на лифте.


В экономике высока доля таких отраслей, как электроника, химическая промышленность, машиностроение. Важнейшими полезными ископаемыми являются нефть и природный газ, которые добывают со дна Северного моря.

Сельское хозяйство страны — одно из самых продуктивных и механизированных в мире. На западе страны разводят молочный скот, свиней, домашнюю птицу, в Шотландии и Уэльсе — овец.

Часть сельскохозяйственной продукции идет на экспорт. Рыболовецкий флот Великобритании — пятый по величине в Европе. Прибрежный сбор устриц также имеет немалое значение.

На севере и западе Британских островов преобладают горы. Северо-Шотландское нагорье, покрытое озерами, называемыми на шотландском диалекте «лохс», понижается к югу и переходит в холмистые равнины.

Увидеть город-легенду с высоты птичьего полета — мечта каждого. Накануне миллениума в Лондоне по инициативе знаменитой компании «Бритиш эйруэйз» было сооружено «Око Лондона» — **колесо обозрения** высотой в 135 метров.




Заказ на строительство **собора св. Павла** в Лондоне архитектор Кристофер Рен получил в 1668 г., через два года после великого лондонского пожара, уничтожившего старое здание церкви. Строительство продолжалось почти сорок лет.

Биг-Бен — голос Лондона показывает точное время с 1859 г. Строительство часовой башни Парламента началось в 1837 г. Колокол назван в честь начальника строительных работ сэра Бенджамина Хола. За свои внушительные размеры ему дали кличку Большой Бен, которая потом была присвоена часам.



Шотландская юбка **килт** является неизменным предметом национального костюма. Килт шьется из тартана (специальной ткани в клетку, называемой «шотландкой»). Существует много видов шотландки. Каждый клан имеет собственную расцветку килта.

Волынка — национальный музыкальный инструмент Шотландии. Под звуки волынки в давние времена шотландцы побеждали врагов. Звуки этого музыкального инструмента весьма своеобразны, но в каждом городе есть свой оркестр волынщиков.



Лондон необыкновенно разнообразный город: рядом с поражающими воображение архитектурными сооружениями вдруг появляется почти сельский ландшафт, зеленое спокойствие парков и набережных Темзы соседствует с ультрасовременными зданиями.

22

На берегах реки Клайд расположены главные сельскохозяйственные угодья Шотландии. На границе Англии и Шотландии перемежаются высокие холмы и вересковые пустоши.


В Северной Англии раскинулись известняково-гранитные Пеннинские горы. Большую часть Уэльса занимают Кембрийские горы с множеством водопадов и озер. Но есть в Уэльсе и живописные зеленые долины, извилистые реки и вересковые пустоши. Юго-восток Уэльса состоит из меловых холмов и плодородных равнин.

Береговая линия Британских островов сильно изрезана многочисленными заливами: фьордами на севере, речными эстуариями на юге. Так образовались крупные полуострова Уэльс и Корнуолл.

Эстуарий — однорукавное воронкообразное устье реки, расширяющееся в сторону моря.

В Великобритании множество рек: Темза, Трент, Северн, Эйвон и др. Большинство рек судоходны и соединены каналами. На севере страны много озер. У западных отрогов Пеннинских гор расположен Озерный Край.

Когда-то Великобритания была богата лесами. Сейчас же они занимают всего 8 % территории страны. На севере преобладает тайга и смешанные леса, состоящие из сосны, дуба, березы, на юге — широколиственные леса из дуба, граба, ясеня. Природные леса заменили парковые



Эдинбургский замок возвышается на 130-метровой высоте над городом. Это средоточие национальных святынь, самые известные из которых — часовня святой Маргариты и Шотландский военный мемориал.

искусственные насаждения. В фауне Великобритании преобладают животные, предпочитающие открытые пространства: лиса, заяц, еж, землеройка. Обитает на Британских островах выдра — млекопитающее с длинным телом и хвостом. Европейской выдре не догнать в размерах двухметровую южноамериканскую, она значительно меньше.

Среди рыб наиболее распространена треска. Она питается мелкой рыбой и донными моллюсками, некоторые особи весят до 20 килограммов. Также в реках и озерах водятся плотва, голавль, усач.

В птичьем мире преобладают дикий голубь, вальдшнеп, красногрудая зарянка и жаворонок.

Красногрудая зарянка — национальная птица Англии.

Разнообразие цветов на Британских островах весьма велико. Особенно популярна в Англии роза — национальный символ страны.

На лугах Англии и Уэльса растут дикие бледно-желтые нарциссы — эмблема валлийцев, жителей Уэльса. Популярен крыжовник. В XVI в. он уже культивировался в садах Англии, а в диком виде растет и на склонах гор. Часто встречается черная ольха — дерево, достигающее 35 метров в высоту. Черная ольха живет 150 лет, а некоторые деревья даже до 300 лет.



Территория: 70,3 тыс. кв. км
Население: 4,24 млн человек
 (2006 г.)

Столица: Дублин

Официальный язык: ирландский (гэльский), английский

Денежная единица: евро (100 евроцентов)

Государственный строй: парламентская республика

Законодательный орган: двухпалатный парламент

Религия: христианство (католицизм).

Входит в Евросоюз

Ирландская Республика, или как ее еще называют Эйре, занимает большую часть острова Ирландия. Ирландию также называют Изумрудным островом, из-за постоянно зеленеющих лугов.

В IV в. до н. э. Ирландия была заселена кельтами. Римские завоеватели до Ирландии не дошли.

В XII в. Ирландия была завоевана Англией и, по сути, стала первой английской колонией. Южные графства отделились от Англии после массовых беспорядков в 1921 г., получив статус доминиона. Окончательно страна вышла из состава империи в 1949 г.

Жители страны ирландцы — потомки кельтских племен. Но за долгие столетия английской колонизации они почти утратили родной язык и часто используют диалектный английский.

Кельты (галлы) — древние племена, обитавшие во 2-й половине I тысячелетия до н. э. на территории современных Франции, Бельгии, Швейцарии, Германии, Австрии, Британских островов, Чехии. К середине I в. до н. э. покорены римлянами.

Во времена английского владычества над всей Ирландией из-за репрессий и голода многие миллионы ирландцев переселились в другие страны, прежде всего в Америку.

Ирландцы почитают святого Патрика, который, по преданию, принес в страну христианство. Каждый год 17 марта по улицам ирландских горо-

дов проходит торжественное шествие в честь этого святого, которого считают покровителем Ирландии. В последние годы в Москве тоже многие празднуют день св. Патрика, из чувства солидарности с ирландцами.

В Ирландии добывают торф и совсем немного каменного угля, свинцово-цинковые и медно-пиритовые руды, фосфориты, природный газ. Но основной доход ирландской экономики — иностранный туризм. Также ирландское правительство привлекает в развитие экономики иностранные капиталы Великобритании, США, Германии, Франции, Японии.


Более половины территории страны занято Центральной низменностью, покрытой зелеными полями и лугами. По окраинам расположились горы, на юго-западе — самые высокие из них — Керри.

Восточные берега Ирландии низкие, южные состоят из скал, западные отвесные склоны изрезаны глубоко вдающимися в сушу заливами.

Климат умеренный, океанический, часты циклоны с дождями, туманами и ветрами. Зимы настолько мягкие, что реки не замерзают.

Рек, озер и болот в Ирландии очень много. Крупнейшая река — Шеннон.

Растительность и животный мир Ирландии небогаты. В ландшафте преобладают вересковые пустоши и луга. Вследствие разрушительной



Памятник св. Патрику. 17 марта читается память крестителя и святого покровителя Ирландии, умершего в этот день.

деятельности человека очень обеднела и фауна. На животный мир повлияли островное расположение и развитие скотоводства, которое привело к уничтожению диких животных.



Практически в каждом графстве Ирландии сохранились старинные замки — немые свидетели ирландской истории. Многие из них переоборудованы в первоклассные гостиницы.