



ИЛЛЮСТРИРОВАННАЯ
**ИСТОРИЯ
КРАСНОЯРЬЯ**
(XVI — начало XX века)

ББК 63.3(2)
Б40

Руководитель проекта, составление, макет
Кирюшин Ю.А.

Авторы текста

Безруких В.А., доктор географических наук (гл. I)
Быконя Г.Ф., доктор исторических наук (гл. II, III, IV)
Федорова В.И., доктор исторических наук (гл. V, VI)

Рецензенты

Коновалова О.В., д.и.н, профессор кафедры гуманитарных и социально-экономических наук
ФГКОУ ВПО Сибирского юридического института ФСКН России
Ампилогов О.К., профессор кафедры «Рисунок, живопись и скульптура» СФУ

При подготовке книги использованы материалы из архивов и фондов
Российского государственного архива древних актов (РГАДА);
Российского государственного исторического архива (РГИА);
Государственного Эрмитажа, г. Санкт-Петербург;
Государственного архива Тюменской области, Тобольский филиал (ГАТО ТФ);
Государственного архива Томской области (ГАТО);
Государственного архива Красноярского края (ГАКК);
Российской государственной публичной библиотеки (РГБ), г. Москва;
Государственной публичной библиотеки им. М.Е. Салтыкова-Щедрина (ГПБ), г. Санкт-Петербург;
Красноярского краевого краеведческого музея (КККМ);
Музея-усадьбы В.И. Сурикова;
Минусинского регионального краеведческого музея им. Н.М. Мартыанова (МКМ);
Историко-этнографического музея-заповедника «Шушенское»;
Хакасского республиканского краеведческого музея им. Л.Р. Кызласова;
Северо-Енисейского музея истории золотодобычи;
Государственной универсальной научной библиотеки Красноярского края;
Славянской части Национальной библиотеки Конгресса США;
библиотеки Хаутона Гарвардского университета;
издательства «Растр»;
личных архивов Г.Ф. Быконя, В.И. Федоровой.

Издание осуществляется
при поддержке
государственной
грантовой программы
Красноярского края



В книге использованы фотографии

А.А. Белоногова, М.П. Вершинина, А.В. Мищенко, В.И. Чин-Мо-Цая

Дизайн — **А.Ю. Кирюшин**, под редакцией **О.К. Ампилогова**

Допечатная подготовка издательства «РАСТР»

Верстка — **Д.М. Бакуров**

Корректор **О.В. Разумова**

Б40 Иллюстрированная история Красноярья (XVI — начало XX века) / Г.Ф. Быконя, В.И. Федорова, В.А. Безруких. — Красноярск : РАСТР, 2012. — 240 с. : ил. с вк.
ISBN 978-5-901926-09-3

Предлагаемая читателю книга — увлекательное изложение досоветской истории Красноярского края. Этапы его истории раскрыты на основе различных письменных источников и многочисленных картографических и изобразительных материалов, в том числе из библиотек Конгресса США и Гарвардского университета. Прослежены все стороны многовековой истории Красноярья, в том числе изменение численности, состава хозяйственных занятий, структуры изменения населения по сословиям и классам. Охарактеризованы особенности управления, материальной и духовной культуры. Красноярье являлось уникальным регионом, где одновременно существовали разновременные уклады и формы жизни, многоязычные и поликонфессиональные группы.

Книга адресована всем, кому интересна история России, Сибири и Красноярского края, и будет полезна в учебных целях для подрастающего поколения сибиряков.

ISBN 978-5-901926-09-3

© Быконя Г.Ф., Федорова В.И., Безруких В.А., текст, 2012
© Кирюшин Ю.А., составление, макет, 2012
© Издательство «РАСТР», 2012

Глава I

ГЕОГРАФИЧЕСКАЯ ХАРАКТЕРИСТИКА КРАСНОЯРЬЯ





Челюскин — крайняя северная точка материковой части России и всей Азии. Но не Красноярского края, потому что к последнему еще относятся архипелаг Северная Земля, а также острова Норденшельда, Вилькицкого, Сибирякова, Диксон и другие.

Политико-административная граница края примыкает к Тюменской, Томской, Кемеровской областям и Алтайскому краю, к республикам Хакасия, Тува и Саха, а также к Иркутской области.

Географическое положение и границы



Озеро Виви в Красноярском крае, географический центр России

Огромные неизведанные пространства встретили людей, впервые пришедших в Приенисейский край. И ныне выражение «малая родина» тоже не слишком подходит нашему региону. Ведь он занимает огромную территорию площадью 2,34 миллиона квадратных километров. На ней могли бы свободно разместиться несколько европейских государств. В Российской Федерации наш край относится к наиболее крупным административным районам.

Красноярский край расположен практически посередине страны. Именно здесь, у озера Виви (Эвенкийский муниципальный район), находится географический центр России с координатами $66^{\circ}25'$ с. ш., $94^{\circ}15'$ в. д. Кроме того, на территории края находится мыс

Рельеф и геологическое строение

Рельеф Красноярского края весьма разнообразен. На большом протяжении северной части края могучий Енисей проложил долину на стыке двух тектонических структур. С правобережья к долине реки уступами спускается сложенное древними породами Среднесибирское плоскогорье и Енисейский кряж. С левого берега реки расположена Западно-Сибирская низменность, которая на севере смыкается с обширной Енисейско-Хатангской низменностью, занимающей общую часть Таймырского полуострова. Юг края занимают горы и межгорные впадины Алтае-Саянской горной страны. Наиболее древней на территории края является Сибирская платформа.



Среднесибирское плоскогорье сложено песчаниками, известняками, сланцами, углем, которые во многих местах перекрыты магматическими излияниями — траппами.

В северо-западной части плоскогорья поднимаются горы (плато) Путорана. Высоты Путорана местами превышают 1600 метров, а высшая точка (гора Камень) — 1701 метр. На юге горы постепенно понижаются и переходят в плато Сыверма.

На левобережье Енисея расположена восточная часть Западно-Сибирской низменности. Она неоднократно перекрывалась ледниками, поэтому рельеф здесь равнинный и холмисто-увалистый, имеется много озер, болот и рек.


Северо-Сибирская низменность занимает большую часть Таймырского полуострова. Далеко простираются холмы и гряды высотой до 12 метров. На севере полуострова от Енисейского залива до моря Лаптевых протянулись невысокие, сильно разрушенные горы Бырранга, средняя высота которых 400-600 метров.

Наиболее сложный рельеф в южной части края. Здесь высятся мощные хребты Восточного и Западного Саян и Кузнецкого Алатау. У их подножия легла знаменитая Минусинская котловина, известная своими благоприятными климатическими условиями.

Восточный Саян начинается несколько западнее г. Красноярск и проходит




Типичный пейзаж тундры на севере края



В южной части края

Хребты Восточного Саяна





*Большой грот в пещере
Бирюсинского залива*

на юго-востоке до гор Забайкалья. Эта обширная горная область состоит из многих горных хребтов, впадин и высоких плато. Здесь есть несколько плосковершинных хребтов высотой до 900 метров, которые обычно называют «белогорьями» — Манское, Канское, Пезинское и другие. Название «белогорье» пошло от русских первопроходцев, именовавших так в XVII веке «горы, в летнее время снегом покрытые». В горах Восточного Саяна имеется много карстово-спелеологических участков. Сегодня на территории края зафиксировано самое большое в стране количество пещер — около 150. Среди них длиннейшая пещера России Большая Орешная протяженностью свыше 50 километров.

Западный Саян протянулся по южной границе Красноярского края более чем на

650 километров. Он состоит из многих горных хребтов (Саянский, Куртушибинский, Тазарама, Джебашский, Араданский и др.) и древних поверхностей выравнивания.

На юго-западной границе края в меридиональном направлении протянулся Кузнецкий Алатау, отделяющий Минусинскую впадину от Кузнецкой.

Полезные ископаемые

Красноярский край — самая обеспеченная минеральными ресурсами территория нашей страны. Более того, в его недрах встречаются почти все виды минерального сырья, используемые в народном хозяйстве. В крае сосредоточено свыше 16 процентов российских и около 4 процентов мировых запасов минерального сырья.

Краю принадлежит первенство в России по общегеологическим запасам угля — 70 процентов (что составляет 1/5 мировых запасов). Находятся они в четырех угольных бассейнах: Канско-Ачинском, Минусинском, Таймырском и Тунгусском. В крае много железных руд, добываемых в Анзасской, Тейской, Ирбинской, Краснокаменной группах железорудных месторождений. Их наиболее богатые запасы находятся в Приангарье, на Енисейском кряже и в северных частях края.

Среди полезных ископаемых особо выделяются цветные, легирующие, благородные и редкие металлы. Мировой известностью пользуется



*Красноярский край
опережает все регионы
России по добыче
золота.
Коренное золото
в породе*

Норильский горнорудный район (медно-никель-кобальтовое месторождение). Красноярский край опережает все регионы России по добыче золота.

Богатые месторождения бокситов — на юге края и на Енисейском кряже. Там же встречаются магнезиты и сурьма, которые используются в различных отраслях хозяйства. Мощные залежи нефелиновых сиенитов Кузнецкого Алатау являются базой для алюминиевого производства, а попутно соды и цемента. Разведаны месторождения графита, талька, каменной соли, асбеста, маршалитов.

Кроме того, в нашем крае выявлено 25 месторождений нефти и газа, и теперь это наиболее перспективный район нефтедобычи в стране после Западной Сибири.

Климат и агроклиматические ресурсы

Взгляните на карту. Почти на три тысячи километров протянулся наш край с севера на юг. Неудивительно, что на его территории выделяются несколько климатических поясов: арктический, субарктический и умеренный. В первом находятся арктическая пустыня и тундра, во втором — лесотундра и северное редколесье, в третьем — тайга, лесостепи и степи.

Граница западной и восточной климатических зон проходит по долине Енисея



(лишь на Таймырском полуострове она отступает на восток почти до широты поселка Хатанга).

Высокими горами отделен наш край от влияния теплых морей Тихого и Индийского океанов. Прогретые воздушные массы достигают приенисейской территории сильно измененными. Кроме того, на климат влияет разнообразие рельефа, из-за чего климатические изменения порой заметны даже в пределах одного административного района.

В крае выделяются северная, центральная, южная, западная и восточная климатические области. Климат северной области особенно суровый. Смягчающее

На Таймырском полуострове безморозный период практически отсутствует

Климат центральной области, имеющей равнинный рельеф, отличает относительно жаркое и короткое лето





Климат центральной области края отличается продолжительная холодная зима

влияние Северного Ледовитого океана невелико и распространяется только на прибрежные низменности Таймыра. Длительная суровая зима сопровождается сильными ветрами и высокой влажностью. Прохладное северное лето очень коротко. На Таймырском полуострове безморозный период практически отсутствует, то есть каждый день года температура может быть ниже ноля градусов.

Климат центральной области, имеющей равнинный рельеф, отличается относительно жаркое и короткое лето, продолжительная холодная зима, быстрая смена сезонов года и значительные колебания температуры.

Южная часть края отличается теплым летом и умеренной зимой. Продолжительный вегетационный период позволяет вести здесь многоотраслевое сельское хозяйство. Сухой чистый воздух, обилие солнечных дней, целебные воды создают благоприятные условия для лечения и отдыха.

В западной климатической области в отличие от восточной выпадает большее количество осадков, здесь прохладнее лето и теплее зима.

Красноярский край не богат агроклиматическими ресурсами. Продолжительность вегетационного периода на севере — 40 дней, а на юге — 110-120. Земледелие в крае возможно примерно до широты г. Енисейска, а севернее — только очагами.

Воды: моря, реки, озера

Красноярский край — богатейший регион России по обеспеченности водными ресурсами. По его территории протекает самая многоводная река страны — Енисей. Его воды оказывают серьезное согревающее и опресняющее влияние на Карское море, которое омывает северные территории края наряду с морем Лаптевых.

Наиболее яркая особенность северных морей — круглогодичное присутствие льдов. Карское море имеет холодный, арктический климат, неустойчивую погоду с резкими колебаниями температуры и штормовыми ветрами. Образование льда начинается в сентябре, а таяние — в июне. Растительность и животный мир представляют водоросли, многочисленные беспозвоночные, различные виды рыб.

Море Лаптевых является самым глубоким морем Северного Ледовитого океана (максимальная глубина 3385 метров, средняя — 533 метра).

Ежегодно реки края вливают в северные моря около 20 процентов общего стока рек России. Речная сеть Красноярского края — самая обширная в стране, она насчитывает более 150 тысяч рек и речек. Крупнейшей рекой края является Енисей. Он образуется от слияния Большого Енисея (Бий-Хем) и Малого Енисея (Ка-Хем). В городе Кызыле на месте их слияния стоит обелиск с надписью «Центр Азии».

Енисей — крупнейшая река края



Другими наиболее крупными реками являются Туба, Мана, Кан, Ангара, Подкаменная и Нижняя Тунгуски, Хантаंगा, Пясины, Таймыра. По территории края протекают также два крупных притока Оби — Чулым и Кеть.

Реки обладают огромными запасами дешевой гидроэнергии. Одной из крупнейших на планете является Красноярская ГЭС, а самой северной в мире — Усть-Хантайская ГЭС. Гидроэлектростанции образуют ряд огромных водохранилищ, которые оказывают серьезное влияние на климат. Зимой ниже Красноярской ГЭС Енисей не замерзает на протяжении десятков километров. Летом же вода на этом участке настолько холодна, что невозможно купаться.

Реки связывают северные районы с Красноярском — промышленным и транспортным центром Средней Сибири. Кроме того, они образуют выход к Северному морскому пути, обеспечивая связь с другими регионами страны и зарубежными странами.

Помимо рек в нашем крае очень много озер — свыше полумиллиона. На севере крупнейшим является озеро Таймыр — оно занимает площадь около 800 тысяч кв. км. Большая его часть имеет глубину около метра, и только к северу достигает 26 метров. В озере водятся холодолюбивые рыбы, в том числе ценные промысловые виды: сиг, муксун, хариус, омуль.

На юге много озер в Минусинской впадине. Озеро Тагарское имеет около

двух километров в длину, его пологие берега окаймлены преимущественно степной и луговой растительностью. Вода озера горько-соленая, его дно покрыто илом, который издавна используется для лечебных целей. Своими лечебными свойствами известны и озера в Чулымо-Енисейской котловине. Среди них Шира и Учум, имеющие бальнеологическое значение.

Почвы и земельные ресурсы


Земли в Красноярском крае много, но под сельское хозяйство используется чуть более 4 процентов, а под земледелие — и того меньше.

Причин тому несколько. На севере, где обычны высокая влажность, низкие температуры и слабое испарение, распространены различные тундровые почвы. В них медленно разлагаются органические остатки, они обладают плохими водными и воздушными свойствами, содержат мало питательных веществ для растений. В тундре более 75 процентов территории занято оленьими пастбищами, на остальной — болота и неудобные земли. В итоге земледелие здесь возможно только в условиях закрытого грунта.

Южнее тундры находятся подзолистые почвы, которые образуются главным образом под хвойными и смешанными лесами. Подзолистые почвы содержат мало перегноя, имеют кислую реакцию,



На севере края преобладают болота и неудобные земли



Озеро Лама



Лесостепь
Минусинской впадины

вредную для большинства сельскохозяйственных культур, и небольшой запас питательных веществ.

Мерзлотно-таежные почвы занимают обширную площадь на Среднесибирском плоскогорье и образуются под влиянием вечной мерзлоты. Серые лесные почвы характерны для подтайги и северной части лесостепи.

Чернозем — лучшая и наиболее плодородная почва. Он образуется под травянистыми растениями типичной степи и лесостепи. Чернозем имеет благоприятную для растений нейтральную реакцию, хорошие физические свойства и большой запас питательных веществ. Однако в отдельные годы в нем бывает недостаточно влаги. В Красноярском крае черноземы распространены в Ачинско-Боготольской, Красноярской, Канской лесостепях, а также в лесостепи и степи Минусинской впадины.

Природные зоны, растительность и животный мир

Природные зоны России, в том числе Красноярского края, простираются на обширных равнинах с запада на восток. На территории края выделяют следующие зоны.

Ледяная (арктическая) пустыня

Она занимает самую северную часть края. Рельеф пустыни сложный, неровный, местами скалистый. Климат здесь чрезвычайно суров. Достаточно сказать, что средняя температура июля всего плюс 1,7°С, января же — минус 29,6°С. Весна короткая и холодная, а средние суточные температуры даже в июне отрицательные. Полярные ночи в районах 80° с. ш. продолжаются до 120 дней. При безветренной погоде полярные ночи особенно морозны и длительны, с изумительно красивым северным сиянием.

Тундра

В Восточной Сибири тундрой называют голые равнины, болотные, покрытые мхом и лишайниками низменные места, кустарниковые и торфяные болота. На территории края находится самая широкая и северная в стране зона тундры: она занимает почти весь Таймырский полу-остров. В тундре длительная (до 280 дней) холодная зима, полярные ночи и короткий теплый период. Абсолютная минимальная температура доходит до минус 61°С. При сильных морозах почва



Хозяин Арктики —
белый медведь

и грунт глубоко промерзают, а некоторые реки и озера при этом — до дна.

Всюду распространена вечная мерзлота, которая местами превышает толщину 500 метров. Весна в тундре коротка и незаметно переходит в лето.

Фауна тундры бедна по видовому составу. Типичные животные — песец (полярная лисица), лемминг, северный олень, волк, белая сова, тундровая куропатка, овцебык.

Лесотундра

Зона лесотундры занимает неширокую полосу, ограниченную тундрой на севере и Среднесибирским плоскогорьем на юге. В западной части граница лесотундры, окаймляя горы Путорана, опускается к югу до $66^{\circ}30'$ с. ш. и смыкается с северной тайгой.

Климатические условия лесотундры также суровы. Животный мир отражает ее переходное положение, поэтому здесь встречаются животные той и другой зоны: белая куропатка, вьюрок, дятел трехпалый, клест белокрылый, белка, горноста́й, а из крупных млекопитающих — россомаха, северный олень, волк, песец.

Тайга

Для этой природной зоны умеренного пояса характерны прохладный и влажный климат, преобладание хвойных лесов, подзолистых почв и обширных площадей в левобережье Енисея, занятых болотами.

Всю зону тайги делят на три подзоны: северную, среднюю и южную. В северной



Хозяин тайги — бурый медведь

тайге лес редкий, низкорослый, плохого качества и состоит из лиственницы, ели, березы, зарослей ив, ольхи, заболоченных елово-кедровых лесов. Здесь много болот.

В средней тайге легкие песчаные почвы покрыты сосновым лесом, а суглинистые и глинистые почвы — кедрово-еловыми и елово-пихтовыми лесами с примесью кедра. Места пожарищ и рубок заняты березовым и осино-березовым вторичным лесом.

Южная тайга имеет ценные леса из кедра, ели и пихты. Супесчаные и песчаные почвы на террасах рек покрыты сосновыми борами и вторичными лесами из березы и осины.

Животный мир тайги более разнообразен, чем лесотундры и тундры. Здесь

Тайга





Глухарь — самая крупная птица в хвойных и смешанных лесах

встречаются лось, соболь, россомаха, красная полевка, а из птиц — глухарь, рябчик, бородатая сова, трехпалый дятел, черный дятел, кедровка.

Такие животные, как северный олень, заяц-беляк, белая куропатка, гусь-гуменник, живут не только в тайге, но и в более северных зонах, а бурый медведь, волк, рысь, лисица и некоторые другие встречаются на всем протяжении лесов Евразии.

Подтайга

Южнее тайги проходит переходная полоса своеобразного ландшафта, в которой сочетаются элементы тайги и лесостепи. Эта полоса сильно изменена производственной деятельностью человека. Леса здесь массово вырубались, затем территория вновь зарастала. Но теперь на ней господствуют травяные сосновые леса и производные от них березовые и осиновые. По долинам рек нередко можно встретить пихту, ель, а местами кедр. Большие площади заняты пойменными лугами.

Климат подтайги суров, но несколько мягче, чем в тайге. В подтайге, как и в других природных зонах, климат изменяется с запада на восток.

Лесостепь

На территории края нет сплошной полосы лесостепи, она имеет островное распространение: Ачинско-Боготольская, Красноярская, Канская и лесостепи Минусинской котловины.

Климатические условия островных лесостепей изменяются с запада на восток: понижаются среднегодовые и минимальные температуры, уменьшается количество осадков и продолжительность периода активной вегетации растений.

Наиболее распространены в лесостепи черноземы и самые плодородные — серые лесные почвы Красноярского края. В растительном покрове встречается флора степей и леса. На южных, хорошо обогреваемых склонах обычны тонконог стройный, типчак, вероника. Леса в лесостепи образуют колки и перелески, состоящие из берез, сосен и реже из лиственниц. Луговые степи используются под пастбища и сенокосы, но в настоящее время большая их часть освоена под земледелие.

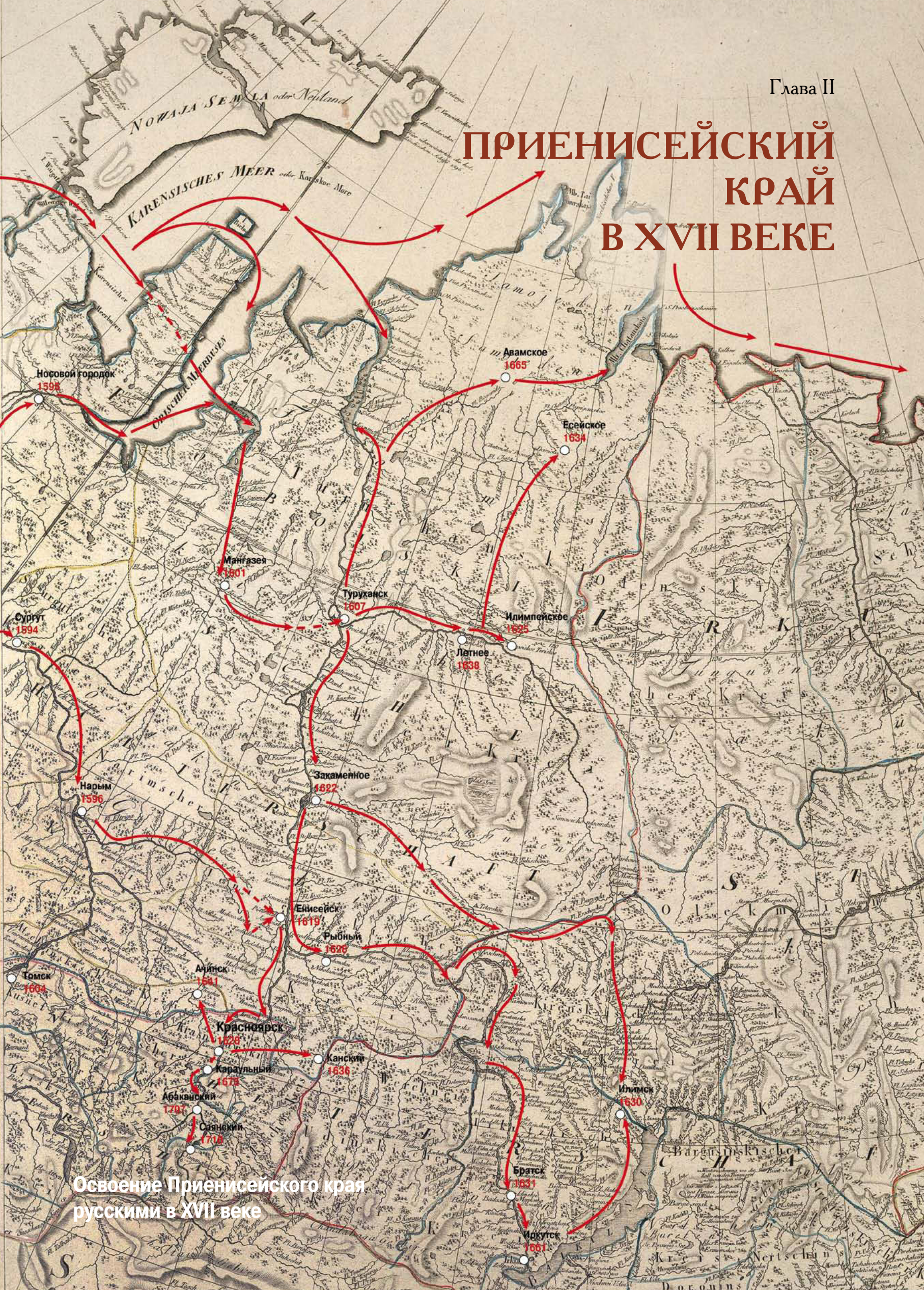
Среди животных лесостепи есть представители степной и лесной фауны: серая славка, садовая камышовка, обыкновенная овсянка, седой дятел, ястребиная сова, балобан, орел-могильник, степной жаворонок, степная пустельга, а из млекопитающих — степной хорь, ласка, бурндук, обыкновенный хомяк, полевая мышь, длиннохвостый суслик, волк, лисица, заяц.

Много зверей и птиц приспособились жить вблизи населенных пунктов: вороны, воробьи, сороки, галки, в перелесках и колках — дятлы, синицы, очень редко — рябчики, глухари, белки и другие лесные звери и птицы. Но в целом лесостепь бедна лесными и степными животными.

Подтайга в Саянах — самая южная полоса таежной зоны



ПРИЕНИСЕЙСКИЙ КРАЙ В XVII ВЕКЕ




Освоение Приенисейского края
русскими в XVII веке

Выдающийся русский историк В.О. Ключевский видел одну из характернейших особенностей развития России в том, что ее история — есть история страны, которая колонизируется. И действительно, из века в век восточные славяне-руси-чи, средневековые московиты и россияне осваивали все новые и новые слабозаселенные пространства на севере, юге, востоке и далее до Тихого океана. Географический центр их расселения передвигался с Днепра на Волгу, Урал и Енисей.

ПРИСОЕДИНЕНИЕ ПРИЕНИСЕЙСКОГО КРАЯ К РОССИИ

Первоначальное освоение Сибири

Заселение и освоение Сибири стало одним из славных подвигов русского народа. Движение на восток, «встречь солнцу», началось очень давно, еще в XI веке. К Енисею землепроходцы вышли в середине XVI века. В это время в его устье уже заходили поморские суда-кочи. Благодаря яйцеобразной, зауженной вниз подводной части корпуса судно при сжатии льдами выдавливалось на ледовую поверхность.



Коч. Реконструкция по раскопкам Мангазеи М.И. Белова

Исаак МАССА (1587-1635), голландский купец, собрал много документов по истории России и освоению Сибири. Карта составлена по русским материалам и является одним из первых относительно достоверных сведений о Сибири, появившихся в западноевропейской научной литературе. Впервые на территории края отмечены низовья Енисея, Пясины и остров Диксон


После зимовки поморы продолжали путь на восток. Коч имел двойные борта, просмоленные и законопаченные пенькой стыки закреплялись кованными скобками. Ребра судна из деревянных брусьев жестко не закреплялись в киле, что позволяло смягчать и даже спружинивать нажим льдов на внешние борта. Кроме скобок и матки-компыаса, никаких железных деталей в коче не было.

В конце XVI — начале XVII века первые изображения Енисея стали появляться на русских и иностранных картах. Это видно из чертежа царевича Федора Годунова, который обобщил русские картографические материалы за период с 1494 по 1600 год. Карту Годунова картограф Гессель Герритс опубликовал в 1613 году, и ее поднесли царю Михаилу Федоровичу, первому из династии Романовых. В ней за рекой Обь на крайнем северо-востоке впервые показана река Пясида (Пясины), а между ними — Енисей. Аналогичное изображение Енисея имеется и на опубликованной в 1609 году карте Исаака Массы, который не раз бывал в России и жил в Москве в 1601-1609 годах.

Движение русских в Сибирь активизировалось с конца XVI века. Крепнущее Российское государство расширяло торговые связи с развитыми западноевро-



Карта севера Сибири Исаака Массы



Мангазейский острог с посадом. Реконструкция по раскопкам М.И. Белова

пейскими странами. Пушнина там пользовалась большим спросом, а ее запасы в Европейской России истощались. Крупное купечество тоже стремилось к сибирскому «мягкому золоту». В свою очередь, английские и голландские частные компании пытались самостоятельно торговать в Сибири, что вызвало запретные меры в 1615-1619 годах со стороны

царских властей. Но главная причина усиления миграции русских на восток лежала в социальной области. Ставший уже крепостническим феодальный гнет усилил отток трудового люда на окраины. Там дышалось и жилось легче. В первую очередь в Сибирь шли с русского Поморья и приуральских вотчин торговых людей Строгановых.

В 1667 г. тобольский воевода Петр Годунов составил «Чертеж Сибирской Земли» — первую сводную карту всей Сибири. Шведская копия





Казацкий атаман
Ермак в представлении
иностранцев

Пути на Енисей

Разгром Ермаком Сибирского ханства в 1582 году и основание ряда крепостей-острогов по рекам Иртышу и Оби открыли более легкие и доступные пути за Урал. Требующая больших затрат старая морская дорога в бассейн Енисея по «Дышучему морю» (так называли в то время Ледовитый океан) была почти оставлена. Был найден довольно опасный и длинный речной путь до бурной Обской губы, затем морем в Тазовскую губу, из которой поднимались вверх по реке Таз к волоку в 100 саженьей (1228 м) на Турухан, левый приток Енисея. Во много раз удобней и короче была новая разведанная дорога от Средней Оби на Кеть и через Маковский волок на Кемь, впадающую в Енисей несколько ниже устья Ангары. Эта дорога, соединив великие водные пути по Оби, Енисею, Байкалу и Лене, надолго стала главной магистралью, ведущей в Восточную Сибирь. На ней и был поставлен в 1619 году Енисейский острог. Он стал наследником основанной в 1601 году на Тазе «златокопящей» Мангазеи — крупного центра добычи пушнины и самого северного в мире торгово-ремесленного производства, на который морской ход от Архангельска из-за происков иностранцев в 1619 году был закрыт (ныне Мангазейское городище находится в северо-восточной части Тюменской области).

Решающее сражение
произошло 23 октября
1582 года у Чувашива
мыса с войском сына
Кучума Маметкула.
Рисунки из летописи
С.У. Ремезова

Характер русского присоединения края

Все эти пути сначала были разведаны и освоены вольными торговцами и «промышленными» людьми. К приходу правительственных отрядов стрельцов и казаков с воеводами, которые приводили новые земли «под высокую государеву руку», собирая ясак пушниной с местных «инородцев», а налоги и пошлины — с пришлых, в обско-енисейской тундре и на нижнем Енисее уже велся пушной промысел, шла оживленная торговля, были построены русские «городки» и промысловые зимовья.

Мало того, присваивая себе функции государства, некоторые промысловики даже обьясачивали часть местных жителей и «дань с них имели воровством на себя». Вот почему русские промысловые и торговые люди враждебно встретили отряд 150 казаков и стрельцов во главе с воеводой князем Шаховским и стрелецким головой Данилой Хрипуновым, которые прибыли на реку Таз в 1600 году для строительства Мангазейского острога. Государево «войско» даже потеряло 30 человек от вооруженного нападения «самояди», скорее всего организованного «московских городов торговцами людьми». Только подоспевшие в 1601 году с подмогой во главе с новыми воеводами Кольцовым-Мо-





сальским и С. Пушкиным служилые люди смогли поставить знаменитую потом Мангазею.

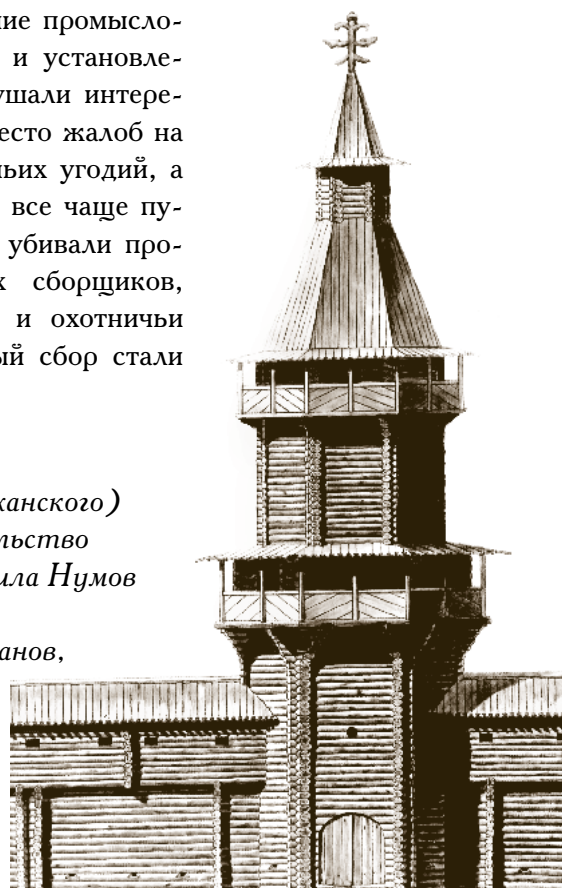
В последующие десятилетия «государевы люди» тоже нередко шли по стопам землепроходцев. В конце XVI — первом десятилетии XVII века районы пушных промыслов и торгов русских «промышленников» охватывали Нижний Енисей и течение Нижней и Подкаменной Тунгусок. Около 1610 года началось известное путешествие торгового человека двинянина К. Куркина (Курочкина) из Мангазеи по Турухану, Енисейской губе, вокруг западного побережья полуострова Таймыр до устья Пясины. Куркин рассказывал: «А Енисей глубок, кораблям по ней ходить можно ж, и река угодна — боры и черный лес, и пашенные места есть, и рыба в той реке всякая такова ж, что и в Волге, и наши... промышленные люди по реке живут многие». Когда в 1607 году мангазейский воевода Жеребцов ставил в устье Турухана укрепленное ясачное Туруханское зимовье, то в его округе уже находилось несколько промысловых зимовий. Вверх по Енисею до места постройки Енисейского острога тоже цепочкой шли русские зимовья.

С основанием в 1619 году отрядом тобольских казаков во главе с Максимом Трубчаниновым и Максимом Рукиным Енисейска (трехбашенной деревянной крепости со стенами по периметру в 200

сажен) огосударствление территории Нижнего Енисея, Таймыра и Приангарья, а также объясачивание енисейских остяков, самодийцев и тунгусов пошло интенсивней. Причем с 1620-х годов промышленные и торговые люди стали содействовать этому процессу. У посланных для «проведывания новых земель» мангазейских и енисейских казаков они оказывались проводниками, а нередко и дополнительной военной силой. Дело в том, что расширение промысловой деятельности русских и установление ясачного режима нарушали интересы коренных жителей. Вместо жалоб на опромышление их охотничьих угодий, а порой и грабежи, ясачные все чаще пускали в ход оружие. Они убивали промышленников и ясачных сборщиков, разоряли зимовья, станы и охотничьи ловушки. Поэтому ясачный сбор стали

Проездная башня Новомангазейского (Туруханского) острога, 1672 г. Строительство осуществлял воевода Данила Нумов и енисейские плотники Николай Савин, Борис Иванов, Федор Асташев. Из книги Н.П. Крадина «Русское деревянное оборонное зодчество». М., 1988. С. 103-104

Чертеж земли Туруханского города (Новой Мангазеи) из «Чертежной книги Сибири» С.У. Ремезова, 1701 г. Шведская копия. Фрагмент





*Андрей Ануфриевич
Дубенский.*

Реконструкцию выполнил
Виктор Бахтин.

ДУБЕНСКИЙ А.А.
(1588 – ок. 1640), основатель Красноярского острога. Происходил из старинных дворян Владимирского уезда, из младшей ветви новгородских и столичных Хрипуновых-Аничковых-Ряполовских. Его предок, очевидно, новгородец Юрий Репех из ближнего окружения бояр Борецких, был переселен Иваном III в московские земли. Два других клана Дубенских успешнее служили Москве. Его прадед Никифор, дед Пимен и отец, скорее всего, несли приказную службу у князей Кривоборских-Ряполовских-Стародубских, относящихся к Рюриковичам. По женской линии бабка Аграфена Ивановна Симонова и мать Анна Никитична Мартюшева были владимирскими дворянками.

Несмотря на чинимые препятствия и трудности, Дубенский с честью выполнил обязанности «городчика» и первого красноярского воеводы. Был оправдан от обвинения енисейского воеводы в нецелесообразности строительства Красноярского острога. За сибирскую службу Дубенский из детей боярских переведен в уездные дворяне.



*Утвержденный герб
Дубенских*

совмещать с охраной промышленных и торговых людей. К выходу последних из промысловых угодий ясачные сборщики приурочивали свое возвращение назад в свои остроги. Так постепенно начали сливаться вольнонародная колонизация с правительственной.

Вместе с тем нельзя преувеличивать остроту и масштабность противодействия местного населения русскому проникновению. В противном случае малочисленным русским не удалось бы за каких-то тридцать лет пройти всю Восточную Сибирь и выйти к Тихому океану. Выдающуюся роль в этом процессе сыграли мангазейцы и особенно енисейцы.

Русской сохе земледельца и топорю промысловика путь в самые благоприятные для хозяйственной деятельности места преградили сабля и аркан воинственных кочевников. Почти целое столетие киргизские «князцы», которые возглавляли четыре княжества (Езерское, Алтырское, Алтысарское и Тубинское), подстрекаемые южными соседями — военно-кочевыми государствами северных монголов и ойратов-калмыков (Джунгария), упорно сопротивлялись проникновению русских на юг. Они насильно втягивали в борьбу рядовых киргизов тюркоязычного происхождения и киштымов (данников), то есть подчиненные иноязычные кето-самодийские, тунгусские и угорские племена, которые обитали в бассейне Енисея от Казачинского порога до Саян.

Основание Красноярска


Енисейский воевода Яков Игнатьевич Хрипунов поставил перед правительством вопрос о строительстве на среднем Енисее нового острога. Посланный им в 1623 году сын боярский Андрей Дубенский выбрал для строительства острога плоский высокий мыс между Качей и Енисеем. Сделанный Дубенским чертеж был отправлен в Тобольск, а вскоре с его копией в Москву отбыл и сам автор. Хрипунов, посылая своего дальнего родственника в столицу, правильно рассчитал, что в случае положительного решения вопроса о строительстве острога лучшего исполнителя, чем Андрей Дубенский, трудно будет найти.

Так оно и вышло. Хотя «городчиками» обычно назначали более знатных дворян, царь Михаил Федорович Романов с думными боярами в нарушение местнического порядка определил к новому «острожному ставлению» на Енисее наиболее сведущего в этом вопросе Дубенского.

Только в 1627 году, то есть через два года после первого указа Москвы, его экспедиция выступила из Тобольска на 16 дощаниках, пяти лодках и одном струге. Вместо назначенных 500 (позднее 400) служилых людей удалось набрать по сибирским городам лишь 303 человека, в том числе трех атаманов, шесть пятидесятников, 24 десятника и 270 рядовых.



*Макет Красноярского острога, XVII век.
Красноярский краевой краеведческий музей*



Добравшись с большими трудностями и лишениями до Енисейска, экспедиция после весеннего ледохода с 17 мая 1628 года (здесь и далее — даты по старому стилю) стала подниматься вверх по Енисею. Почти через два месяца пути, к середине июля, отряд Дубенского достиг намеченного места. Из разобранных дощаников сразу же был поставлен «городок дощатый», укрепленный надолбами — врытыми в землю столбами, соединенными сверху и снизу толстыми жердями. Надолбы довели до пристани, создав своего рода коридор от «судового места» до места постройки острога, отстоящего «от Енисея реки по горе сто сажень».

Принятые меры безопасности от внезапного нападения не были излишними. Хотя князец ближней Тюлькиной землицы, Татуш, встретил русских мирно и дал лошадей, уже 26 июля пришлось отбиваться от налетевших киргизов. После того как 160 казаков приплавляли заготовленный в двух днях пути вверх по Енисею сосновый лес в количестве 1200 лесин, было начато сооружение стен, башен, амбаров и других казенных зданий. Острог поставили довольно быстро, с 6 по 18 августа.

Учитывая, что енисейские киргизы были кочевниками и не имели артиллерии, Дубенский распорядился рубить крепостные стены облегченного типа — «острог стоячий», а не «рубленный», то есть в виде тына, а не городнями, как в некоторых сибирских городах. Тыновая ограда из вертикально вкопанных и заостренных сверху бревен сохранялась в малом, а позже и в большом острогах Красноярска при всех последующих перестройках, что хорошо видно на дошедших до нашего

1587/88 г. — Данная Василия и Ивана Волода Афанасьевых детей Дубенского и Анны Никитиной дочери Мартюшова, вдовы Онофрия Пиминова сына Дубенского, с детьми Иваном Большим и Иваном Меньшим архимандриту Рождественского монастыря Ионе с братьею на д. Романову в Колпском стане Владимирского уезда.

Се яз, Василей, да яз, Волода Иван, Офонасьевы дети Дубенского, да яз, Анна Микина¹ дочь Мартюшова, Анофреева жена Дубенского, да с² своими детми с Ываном Большим да с Ываном с Меньшим дали есмя по приказу Онофрея П[и]минава сына Дубенского, а прозви[ще] Комакина, по его духовной грамоте в Володимирском уезде в Колпском стану Он[у]фре[е]вы матери Огрофеньину Ивановы дочери Симанова³ приданую вочи[ну] пустошь деревню Романово с пашнею и с луги и со всяким угодем, куды ходила соха и коса и топор истари по тяглу, в Володимере в манастырь в дом Рожества Пречистые Богородицы и свягто чудотворца⁴ благовернаго и великого князя Олександра Невскаго при архимарите при Иене да строителе старце Серепиене Маркове з братьею по Онофрееве отце по Пимине, а прозвицо по Комаке, да по Онофрееве матери по Огрофене, да Онофрееве брате по Федоре, да его, Онофрееве, душе, и по его родителях душях в вечных благ впрок без выкупу. А по приказу Онофрееву и по его духовной грамоте в Рождественном манастыре в дому Рожества Пречисты Богородицы и великого чудотворца⁴ свята благовернаго великого князя Олександра Невскаго архимариту Иене да строителю старцу Серепиену Маркову з братьею Онофреева отца Пимина, да матерь его Огрофену, да брата⁵ его Федора, да его, Онофрея, во имя его родителей за ту даную⁶ вочину⁷ написати в литейной и в суботной сенаник и братью кормити однава в году на память преподобнаго отца Пимина августа в 26 день. А та отчина из Пречисты дому не продати, ни променити, ни роду, ни племяни на выкуп не дати. А хто ся покусит ту пустошь деревню Романову из Пречистые дому продати, или променити⁸, или на выкуп дати роду или племяни, или иною хитростию кою учинит из Пречисты дома отлучити, не будь на него благословенья⁹ и отца духовного прощенья.

А на то послухи: Федор Васильев сын Козынской да Василей Гаврилов сын Кольцов, да Иван Васильев сын Оксеньев.

А даную писал Иван Иванов сын Дубенской лета 7096-го.

На обороте: К сей даной Володимер Офонасев сын Дубенской, и в брата своево место Иваново, руку приложил. К сей даной Иван Дубенской руку приложил. Послух Василей руку приложил. Послух Иван руку приложил. Послух Федор руку приложил.

РГАДА. Ф. 281. Владимир. № 90/1867. Подлинник.

Примечания. 1. Так в рукописи. 2. В рукописи пропущено. 3. В рукописи исправлено из: Дубенского. 4. В рукописи чудотворца. 5. В рукописи бра. 6. В рукописи дану. 7. В рукописи ввочину. 8. В рукописи промети. 9. В рукописи нагословенья.

Первая публикация перевода см.: Кистерев С.Н. // Русский дипломатарий. № 6. М., 2001. С. 129.

времени планах и рисунках Красноярска конца XVII-XVIII века и чертеже С.У. Ремезова. Высота тына малого города, судя по позднему описанию 1761 года, составляла одну сажень, один и три четверти аршина, или около 3,4 метра. В плане острог представлял собой неправильный четырехугольник, стены которого строители умело вписали в обрывистый мыс. Общая окружность малого острога насчитывала чуть больше 191 сажени (около 410 м). Острожные стены были усилены пятью башнями, из которых три являлись угловыми. Со стороны Качи по направлению к западу находились Качинская и Угольная башни, а западная, выходящая к Енисею башня получила название Быковской. Угловые башни, квадратные в плане, смотрели в поле двумя сторонами, причем от линии стены они выступали на 2-3 метра вперед, чтобы защитники могли поражать вплотную подошедшего противника вдоль острожных стен. Башни были срублены из бревен, но венцы их шли не от земли, а от верхней части тына, имея своей опорой мощные столбы. Поэтому в донесении Дубенского с кратким описанием острога сказано, что на стенах имелись



Печать Красноярского острога, приложенная к грамоте 1644 г.




Стрелец, XVII в.

Челобитная царю
 Михаилу Федоровичу
 Романову группы дворян
 г. Курмыша за подписью
 Андрея Дубенского
 о бесчинствах солдат

Црю гдрю и великому кнзю
 Михаилу Федоровичу вс/я Руси
 бьют челобитем и являют холопий
 твои (твоя?! — Г.Б.), курмы/
 шеня, Ондрюшка Дубенской,
 Тимошка Ленков, Панкрашко/Юр-
 лов, Патрушка Шипилов, Офонка
 Никулин, Ивашко да Стан/ка,
 да Зеновка Суцезвы. В нынешнем,
 гдрь, во рмф (139. — Г.Б.) году/
 июля в к х (28. — Г.Б.) дня похва-
 ляютца, гдрь, нас, холопей твоих,
 солдаты убойством, и грабежом,
 и татьбою, и пожогом, и всякими/
 лихими делами по наушенью
 вневесково казака Лани Иванова
 сына. А стоят, гдрь, те солдаты у
 нево, Лани, и на улице, гдрь нам
 от них и людишкам нашим про-
 ходу нет/, по улицам и по гумнам
 зерню играют и пьют, и табак
 тянут, и лают, гдрь, нас матерью
 и всякою неподобною лаею. Ми-
 лостливый млрд гдрь, црь и ве-
 ликий кнзь Михаилу Фе/дорович
 всея Руси, пожалуй нас, холопей
 своих, вели/, гдрь, челобойтье
 наше и явку записать, чтобы нам,
 холопам твоим, от теи воровства
 в конец не погнуть, и твоей бы,
 гдрь, службы не отпасть бы. Црь,
 гдрь, смилуй и пожалуй.
 Рмф (139 или 1631. — Г.Б.) июля
 в ла (21. — Г.Б.) дня подал/явку
 курмышеня Андрей Дубенской.

Примечание. РГАДА. Ф. 210. Оп.
 13. Д. 278. Л. 594. Косой чертой
 отмечен конец строки. Титулатура
 в документах давалась по согласным
 буквам под особым значком —
 титлом. Так же обозначались
 буквенные числа.

Город Красноярск.
 Гравюра из книги
 Николааса Витсена
 «Путешествие
 в Московию»,
 1664-1665 гг.

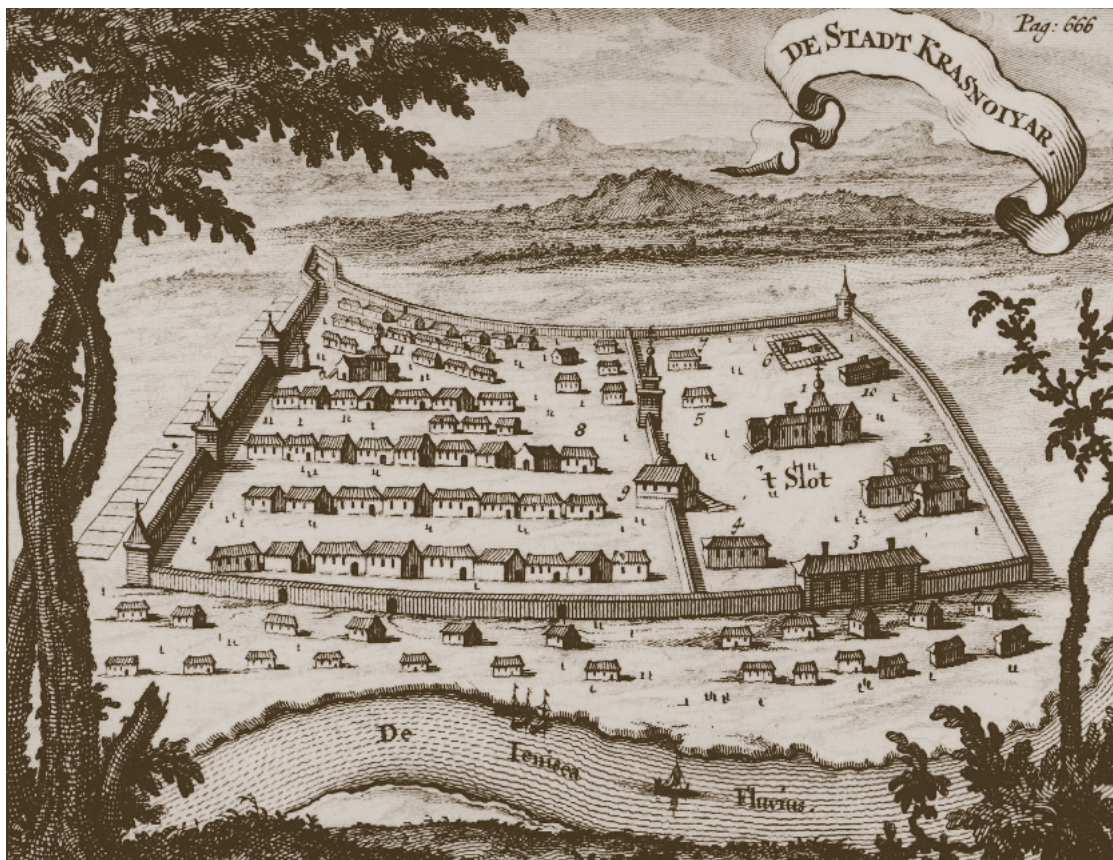


«на столбах три башенки рубленные». Две
 самые крупные башни Красноярска были
 стеновые проезжие, через которые шло со-
 общение с полем и Енисеем. Спасская на-
 ходилась посредине западной стены и кон-
 тролировала подступы со стороны леса, а
 Водяная башня размещалась в центре юж-
 ной острожной стены, через нее открывал-
 ся выход к Енисею. Кроме того, Водяная
 башня вместе с Качинской обеспечивала
 безопасность стыка южной и восточной
 стен, где долго не было особой башни.

Проезд в обеих башнях был простым:
 не с поворотом, а сквозным. Внутренние
 и внешние ворота запирались привезен-

ными из Москвы двумя засовами на ше-
 сти крюках и двумя круглыми замками.
 «Всякая башня (была. — Г.Б.) с углами
 по 4 сажени трехаршинных»: прямоуголь-
 ное основание башен равнялось более чем
 8,5 x 8,5 метра. Каждая башня имела по
 три яруса. Нижние два использовались
 как складские и служебные помещения,
 а на верхнем, третьем, ярусе обычно раз-
 мещался огнестрельный наряд — пушки
 и стеновые или затинные пищали. На
 Спасской башне была установлена затин-
 ная пищаль, стрелявшая картечью, а на
 Водяной — полковая пищаль, которую
 заряжали двухфунтовыми (800-граммо-
 выми) ядрами.

Высота башен неизвестна, но, судя
 по их большим размерам, она была не
 ниже обычной, достигавшей 18-20 мет-
 ров. Башни завершались дозорными вы-
 шками, или «смотряльнями», которые
 делались не из рубленых венцов, а «стой-
 чатыми», то есть обшитыми или не обши-
 тыми тесом. Все пять башен были крыты
 дранью. Сразу же после возведения стен
 вокруг выкопали ров глубиной 3 метра
 и шириной около 10 метров. По дну рва
 установили «чеснок» — деревянный ча-
 стокол из заостренных длинных кольев.
 Внешние укрепления острога удачно до-
 полняла караульная бревенчатая вышка
 на самой высокой точке сопки Кум-Тигей
 (ныне Покровская) на левом берегу
 Качи. В настоящее время это место отме-
 чено каменной часовней.



Внутри малого острога, как рапортвал Дубенский, «поставили амбар четырех сажен для наших хлебных запасов да съезжую избу... трех сажен и тюрьму и воеводский двор». Воеводский двор размещался у восточной стены и состоял из «павалуши на подклети и горницы на подклети же», их соединяли «сени с подсеньем», а поодаль была баня. Тюрьма представляла собой обычную трехсаженную избу, поставленную в северо-западном углу острога. Место съезжей избы точно не установлено. У северной стены рядом с «житенным» (хлебным) амбаром под одной крышей находились «соболиный амбар» для ясачной пушнины и зелейный (пороховой) погреб. Внутри же острога срубили 30 избушек для казаков — по одной на каждый десяток.

Строители составили первый гарнизон Красноярска. Они «прибирались в государеву службу» Дубенским в различных сибирских городах. Каждый десяток казаков дал на себя особую круговую поручную запись.

«Се аз десятник Никита Хохряков да ево десяток: Фетка Жуков, да Васька Тулов, да Макарка Артемьев, да Артюшка Ворона, да Гришка Щербак, да Тимошка Степанов, да Сенька Гаврилов, да Ивашка Черный, да Потапка Иванов, да Стенька Плехан поручились

есмя промеж себя всем десяткам, десятью человеки, друг по друг у сотника Ермолая Астафьева в том: быти нам на государевой службе на Красном Яру на житье в казаках и государева служба служити, а не воровати, корчмы и... не держати, и зерню не играти, и не красти, и бежати, а кто из нас десяти человек сбежит и на нас на порутчиках, на мне Микитке и на товарищах моих, государево жалованье, денежное и хлебное, и пеня государева, в пене что государь укажет и наши поручиковы головы в его голову место».

Поручная запись десятника Никиты Хохрякова со своим десятком о службе в Красном Яре.

Включение Хакасии в состав России

С первых дней Красноярску пришлось оружием и дипломатией, дипломатией и оружием утверждать право на свое существование. В «бунташном» XVII веке царское правительство еще не имело в Сибири значительных военных сил. Поэтому оно часто ограничивалось активной обороной, организуя на границе с «немирными киргизскими землицами» цепочку укрепленных острогов — крепостей, которая постепенно передвигалась к югу. Вместе с тем центральные и местные



Доспехи русского воина XVII в.

Хакасский республиканский краеведческий музей им. Л.Р. Кызласова

Бассейн среднего Енисея. Из Хорографической книги С.У. Ремезова. Расшифровку см. на вкладке II



*Кыргызский
всадник.
Гравюра из книги
П.С. Палласа*

ИРЕНЯК, Еренек (?–1682), верховный князь енисейских киргизов во второй половине XVII века. Родом из Езерского (Исарского) княжества. Активно противодействовал русскому проникновению в Хакасско-Минусинский край. Не раз устраивал набеги на русские деревни и Красноярск. Под его началом в мае 1667 года и сентябре 1679 года город едва не был взят штурмом. Погиб со своим отрядом в ожесточенной битве у Телецкого озера, сражаясь в составе джунгарского войска против казахов-бурутов.



власти проводили политику, направленную на привлечение верхушки киштымов на свою сторону. Гибко использовались противоречия между государствами северных монголов и «черных» калмыков, которые тоже претендовали на господство в районах среднего и верхнего Енисея. Киргизские князья, лавируя между монгольскими алтын-ханами и джунгарскими правителями — хунтайджи, долго не хотели даже делить свою власть и албан — ясак еще и с русским, как они называли, «белым царем». Их противо-

действие чаще всего носило характер грабительских набегов на русские селения и кочевья киштымов, принявших русское подданство.

Длительная столетняя борьба России за юг Приенисейского края протекала в часто менявшейся политической обстановке, при различной расстановке сил, велась она разными методами и с неодинаковой напряженностью во времени. До 1647 года она характеризовалась наименьшим вмешательством других государств в русско-киргизские отношения. Джунгария еще складывалась в единое государство. Северомонгольские алтын-ханы, главные сеньоры енисейских киргизов, были заняты междоусобицами. «Золотой царь» Кунакчей рассчитывал опереться на Россию в борьбе с наиболее опасными врагами. Он в 1616 году формально признал себя московским вассалом. Его сын Омбо Эрдени тоже приносил «шерть» — присягу на верность Москве в 1634 и в 1636 годах.

Русские воеводы использовали эти присяги для обоснования своих прав на объясачивание коренного населения юга Приенисейского края, хотя алтын-ханы по-прежнему считали енисейских киргизов своими киштымами. Киргизские князья, тайно вдохновляемые теми же алтын-ханами, организуют в 1630, 1634, 1635 и 1636 годах разорительные набеги на Красноярск и ближние деревни. Ис-

*Рисунки из летописи
С.У. Ремезова
о вооруженных стычках
казаков с енисейскими
киргизами*



точники тех лет сообщали, что киргизы побили много служилых, крестьян и ясачных на пашне, сенокосах, рыбных ловлях, «жен и детей у них в плен поймали... изжатый и засеянный хлеб выжгли и конями вытоптали». В результате ответных походов 1630-1640-х годов русские упрочили свое положение в ближних к Красноярску ясачных землях и закрепились в бассейне среднего Кана и верхней Уды. В 1636 году были основаны Канский, в 1641-м — первый Ачинский (очевидно, в устье реки Серез) и в 1646 году — Нижне-удинский остроги.

В последующее до 1660 года время воеводы Красноярска, действуя более дипломатическим путем, нежели оружием, добились серьезных успехов в объяснении коренного населения среднего и верхнего Енисея.

Самый тяжелый для русских этап борьбы за северное Присяянье приходился на 1660-1690-е годы. В начавшейся войне с Джунгарией северомонгольский хан Лоджан терпит поражение. От былой заносчивости не остается и следа. В 1661, 1664, 1665 годах он шлет послов в Москву, чтобы получить военную поддержку. Однако пока воеводы Томска и Красноярска готовились к строительству острога для защиты Лоджана, хунтайджи Сенге, вероятно, узнав о русско-монгольском договоре, действует быстро и энергично. Киргизские князья вынуждены его поддержать.

«Я де великим государям вину свою принес, в Томской (острог. — Г.Б.) аманат и ясак послал, а на Красном Яру

скажи воеводе, чтобы де с качинцев и с аринцев и с канских и со всех земли и улусов на Сенгу (джунгарского правителя. — Г.Б.) ясак велел дать, а будет ясаку не велит воевода дать, и я буду с калмыки и с киргизы и с тубинцы и с алтыры под Красноярской острог и уезд с воинскими людьми войною».

Угроза главного киргизского князя Иреняка в адрес Красноярска, переданная через посла. 1665 г.

Джунгарские войска вторгаются в Хакасию в 1667 году и наносят сокрушительный удар по силам Лоджана. Сам хан с семьей попадает в плен и подвергается обдуманному тяжкому бесчестию: ему отрубили по плечо правую руку, подписавшую договор с Россией, а в рот, произнесший подданническую клятву Москве, положили собачье мясо. Так Сенге для всей «Киргизской земли» символически объявил Лоджана политическим мертвецом, а его соглашение с Россией — недействительным.

Затем хунтайджи начинает открытые военные действия против России, добиваясь монопольного права на сбор албана с енисейских киргизов и их киштымов. В мае того же 1667 года соединенные силы джунгар, киргизов и тубинцев осадили Красноярск, требуя выплаты албана со всех русских ясачных. Красноярцы отбились с большим трудом, потеряв 194 человека убитыми. Окрестные деревни были сожжены, многие женщины и дети попали в плен, скот угнан. Затем почти ежегодно с 1670 по 1680 год киргизский князь Иреняк продолжал водить киргиз-



Мелесский острожек. Фрагмент чертежа сына боярского Цыцурина, основателя нового Ачинского острога, поставленного в 1710 году

Качинский улус. Из книги «Живописная Россия»



МНОГОГРЕШНЫЙ Василий (? – после 1693), красноярский сын боярский, под началом которого были разгромлены основные силы Тубинского княжества (1692 г.). Бывший черниговский полковник, родной брат гетмана Левобережной Украины Демьяна Многогрешного. По обвинению в сепаратизме братья были приговорены к смертной казни, замененной ссылкой в Сибирь. Пять лет Многогрешный содержался в красноярском тюремном остроге. В 1679 году, когда Красноярск осадили джунгары и енисейские киргизы и положение казалось безвыходным, казаки самовольно выпустили из заточения опытного воина для «устройства обороны». Многогрешный «...бился явственно, не щадя головы своей», руководил действиями стеновой артиллерии. Когда опасность миновала, его зачислили в ряды Красноярского казачьего войска. В XVIII веке его потомки оказались среди крестьян, разночинцев, посадских и даже духовенства. Потомки Многогрешного (Многогрешновы) до сих пор живут в Красноярском крае.

ско-джунгарские отряды в разбойничьи набеги на Томск, Красноярск, остроги, деревни и юрты русских и ясачных. Особенно тяжел был набег в сентяб-ре 1679 года, когда Красноярск оказался на волосок от гибели, а в уезде сожгли 16 деревень. Красноярск спас сидевший в тюрьме Василий Многогрешный.

Тем не менее Россия сделала в эти годы еще один шаг в присоединении юга Приенисейского края. Упорное сопротивление русских, внутренние распри и тяжелые затяжные войны с киргиз-кайсаками и Маньчжурией вынудили нового хунтайджи Галдана отказаться от притязаний на полное господство в бассейне верхнего Енисея. Начиная с 1679 года он уже добивается от России соглашения на установление «двоеданства».

С 1690-х годов начинается решающий этап в борьбе России за включение Северного Присаянья в свои пределы. Рост населения восточных уездов Сибири вызвал острую нехватку продовольствия. Енисейский земледельческий район часто не мог дать нужное количество продовольствия, поскольку наиболее благоприятные в земледельческом отношении земли не были освоены. В Красноярском уезде по-прежнему не хватало своего хлеба. Не случайно в конце XVII века начался в крупных масштабах сдвиг русского населения Енисейского края на юг и юго-восток.

С другой стороны, в России к концу XVII — началу XVIII века возросла потребность в пушнине. Из-за перепромысла зверя ее поступление все более сокращалось, а «заморская торговля», Азовские походы, Северная война и хозяйственные предприятия Петра I поглощали громадные средства. Правительство

настойчиво требует от сибирских воевод упорядочения сбора ясака и «приискания новых земель». По-новому в это время пытается подойти Петр I к рудным богатствам Урала и Сибири. Так, в 1697 году на севере Киргизской земли на речке Каштак, притоке Кии (ныне это территория Томской области), была обнаружена серебряная руда. По именному указу Петра там поставили Каштацкий острог и в течение двух лет пытались наладить выплавку серебра. Для обеспечения безопасности рудознатцев правительство потребовало активной борьбы с енисейскими киргизами.

Изменившаяся внешнеполитическая обстановка в южной Сибири также диктовала необходимость активизации России. Неоднократные переговоры и соглашения с главой енисейских киргизов Иреняком и затем с его сыном Корчуном показали бесперспективность мирного исхода русско-киргизских территориальных споров при продолжающейся зависимости князей от Джунгарии. В 1700-1701 годах в результате ответных походов на Абакан объединенных красноярских, томских и кузнецких отрядов во главе с красноярским сыном боярским К. Самсоновым (всего 728 служилых) и томским сыном боярским С. Лавровым (515 человек) были разгромлены основные силы киргизов. Удар был нанесен главным образом по улусам наиболее сильных и в то же время наиболее послушных Джунгарии князей. Это усилило прорусскую ориентацию трудового коренного населения Среднего и Верхнего Енисея, видевшего в подданстве России конец разорительной системы «двоеданства» и возможность мирного труда.



Русская латунная пушка на деревянном лафете, XVII в. Красноярский краевой краеведческий музей




Доспехи киргизского воина XVII в.

Усилились разногласия среди киргизских феодалов относительно их дальнейшего политического курса. В этих условиях джунгарский наместник пошел на мирные переговоры с русскими властями, пытаясь успокоить недовольных князей, а с другой стороны, получить передышку в борьбе с Россией. Переговоры, проходившие с перерывами с 1 июля до конца сентября 1701 года, окончились согласием всех киргизских князей дать аманатов с езерцев и тубинцев, платить ясак с их улусов, с 300 луков по соболу с человека, причем для сбора ясака они готовы были допустить «из Красноярск в киргизы добрых людей».

Вместе с тем джунгарские зайсаны и киргизские князья стали понимать безнадежность активной открытой борьбы с Россией. Кроме того, Джунгария в это время продолжала вести тяжелую борьбу с маньчжурским государством, с казахами и тьянь-шаньскими киргизами. В этих условиях хунтайджи с некоторыми киргизскими князьями решают временно отказаться от борьбы с Россией за Енисей, рассчитывая опереться на нее в борьбе с главным врагом — Маньчжурской династией. Своеобразным выражением этого отказа была попытка переселить енисейских киргизов во внутренние районы Джунгарии. «И приехали де 2500 калмыков в Киргизскую землю и киргиз де к себе загнали всех», — сообщали оставшиеся. Однако уведены были далеко не все, но с этого времени русские не встречали на своем пути организованного вооруженного сопротивления местных племен.


После увода части енисейских киргизов киштымы стали переходить в подданство России. Оставшиеся князья



Текст присяги князя Курбан Кашки на вечное подданство России

чинили им препятствия. Кроме того, местные власти узнали, что многие уведенные киргизы возвращаются обратно. Центральное правительство, осведомленное о событиях на Среднем Енисее, требует выполнения указа 1697 года о построении острога на Абакане, чтобы закрепиться в данном районе. Пятибашенный небольшой острог со стенами по периметру в 50 сажен поставили осенью 1707 года (это старое село Краснотуранское, ныне на дне Красноярского водохранилища). Строителями командовали томский дворянин Илья Цыцурин и красноярский сын боярский Конон Самсонов.

Канский острог, XVII в.
Гравюра Н. Гладунова



Степной всадник XVII в.

