

Онежское озеро

Варвара Леднёва  **КОМИКС**  
публишер


# ВЫТЕГРА - ПОРТ 5 МОРЕЙ

Дневник путешествий в рисунках


Вытегра  
гидроузел

**ВЫТЕГРА**

ИНКИНСКИЙ



  
**6+**



## **ВЫТЕГРА – ПОРТ 5 МОРЕЙ**

ДОРОГА ВЕДЁТ НАС В ВЫТЕГОРСКИЙ РАЙОН. В КРАЙ ЛЕСОВ И ПОЛЕЙ, ГДЕ РАСПОЛОЖЕНО БОЛЕЕ 1500 БОЛЬШИХ И МАЛЫХ ОЗЁР, БОЛЕЕ ТОГО, ЗДЕСЬ СОЕДИНЯЮТСЯ ВОДЫ БАССЕЙНОВ АТЛАНТИЧЕСКОГО И ЛЕДОВИТОГО ОКЕАНОВ И КАСПИЙСКОГО МОРЯ. А ГЛАВНЫМ ОЗЕРОМ ЭТИХ МЕСТ ЯВЛЯЕТСЯ ВТОРОЕ ПО ВЕЛИЧИНЕ В ЕВРОПЕ – ОНЕЖСКОЕ ОЗЕРО ИЛИ ОНЕГО-БАТЮШКА, КАК ЗОВУТ ЕГО МЕСТНЫЕ ЖИТЕЛИ.

ЗДЕСЬ ШЛИ ВЕЛИКИЕ СТРОЙКИ, ОЗНАМЕНОВАВШИЕСЯ ПОЯВЛЕНИЕМ МАРИИНСКОГО И ВОЛГО – БАЛТИЙСКОГО КАНАЛОВ, СВОЙ СЛЕД В ЭТИХ СОБЫТИЯХ ОСТАВИЛИ ПЕТР I, ЕКАТЕРИНА II, ПАВЕЛ I И МАРИЯ ФЁДОРОВНА.


ЦЕНТР РАЙОНА – ГОРОД ВЫТЕГРА, РАСПОЛОЖЕННЫЙ НА БЕРЕГУ ОДНОИМЁННОЙ РЕКИ, БУДТО ЖИВЁТ В СВОЁМ СОБСТВЕННОМ ИЗМЕРЕНИИ, ВНЕ ОБЩЕПРИНЯТОГО ВРЕМЕНИ И ПРАВИЛ. НА УЛИЦАХ, В ОСНОВНОМ ЗАСТРОЕННЫХ МАЛОЭТАЖНЫМИ ДЕРЕВЯННЫМИ ДОМАМИ, ТО ТАМ ТО ТУТ ВСТРЕЧАЮТСЯ ДЕРЕВЯННЫЕ НАСТИЛЫ, А У ОДНОЙ ИЗ ПРИСТАНЕЙ ПРИШВАРТОВАНА ОГРОМНАЯ ПОДВОДНАЯ ЛОДКА. И ХОТЯ ГОРОД ЭТОТ НЕ ВЕЛИК, КАЖЕТСЯ, ЧТО ВОЗДУХ В НЁМ ПРОНИЗАН ДУХОМ МОРЕПЛАВАНИЯ И ДАЛЬНИХ СТРАНСТВИЙ.



ПЕРИОД НАИБОЛЬШЕГО  
РАСЦВЕТА ВЫТЕГОРЬЯ  
СВЯЗАН С ВЕЛИКИМИ  
ВОДНЫМИ ПУТЯМИ  
РОССИИ


В 19 ВЕКЕ ВЫТЕГРА БЫЛА  
ВАЖНЕЙШЕЙ ГРУЗОВОЙ ПРИСТАНЬЮ  
НА МАРИИНСКОЙ ВОДНОЙ СИСТЕМЕ,  
СУЩЕСТВОВАВШЕЙ ЗДЕСЬ В  
1810—1963 ГГ. ДЛЯ СВОЕГО  
ВРЕМЕНИ ОНА ЯВЛЯЛАСЬ  
НАСТОЯЩИМ ШЕДЕВРОМ  
ДЕРЕВЯННОГО ГИДРОСТРОЕНИЯ.

ДО ПОСТРОЙКИ ЭТОЙ СИСТЕМЫ,  
КОРАБИ НА ЭТОМ УЧАСТКЕ  
ПЕРЕМЕЩАЛИ ПРЯМО ПО СУШЕ  
ВОЛОКОМ.



УЖЕ В 1964 ГОДУ, УСТАРЕВШУЮ К ТОМУ ВРЕМЕНИ МАРИИНКУ СМЕНИЛ ВОЛГО-БАЛТИЙСКИЙ ВОДНЫЙ ПУТЬ, ШЕСТЬ ИЗ СЕМИ ШЛЮЗОВ КОТОРОГО РАСПОЛОЖЕНЫ НА ТЕРРИТОРИИ ВЫТЕГОРСКОГО РАЙОНА.

ВОЛГО-БАЛТИЙСКИЙ ВОДНЫЙ ПУТЬ — ЗВЕНО ЕДИНОЙ ГЛУБОКОВОДНОЙ ТРАНСПОРТНОЙ СИСТЕМЫ РОССИИ, ОБЕСПЕЧИВШЕЕ СОЕДИНЕНИЕ ВОДНЫХ ПУТЕЙ К БАЛТИЙСКОМУ, БЕЛОМУ, КАСПИЙСКОМУ, ЧЁРНОМУ И АЗОВСКОМУ МОРЯМ. СОБСТВЕННО, ВОЛГО-БАЛТИЙСКИМ КАНАЛОМ НЫНЕ СЧИТАЕТСЯ УЧАСТОК ВОДНОГО ПУТИ ДЛИНОЙ 367 КМ, ОТ ВПАДЕНИЯ Р. ВЫТЕГРЫ В ОНЕЖСКОЕ ОЗЕРО ДО СЕЛЕНИЯ ТОРОВО ЗА ЧЕРЕПОВЦОМ НА РЫБИНСКОМ ВОДОХРАНИЛИЩЕ



2019